Commune de Jurançon

PLAN COMMUNAL DE SAUVEGARDE

PCS

- 2015 -

LE DISPOSITIF COMMUNAL DE CRISE

MODALITES DE DECLENCHEMENT DU PLAN — Fiche 04

SCHEMAS D'ALERTE DES RESPONSABLES DE LA COMMUNE — Fiche 1.01

LE POSTE DE COMMANDEMENT ET LA CELLULE DE CRISE MUNICIPALE — Fiche 1.02

LES FICHES ACTIONS :

- Monsieur le Maire « Directeur des Secours » — Fiche 1.03a
- Chef des opérations de secours — Fiche 1.03b
- Secrétariat — Fiche 1.03c
- Relations Publiques — Fiche 1.03d
- Responsable « lieux publics et E.R.P. » — Fiche 1.03e
- Responsable « logistique » — Fiche 1.03f
- Responsable « économie » — Fiche 1.03g
- Responsable « population » — Fiche 1.03h 1/2
- Responsable police — Fiche 1.03 h 2/2
- Responsables secteurs — Fiche 1.03i

L'ALERTE DE LA POPULATION — Fiche 1.04

STRATEGIE OPERATIONNELLE COMMUNALE — Fiche 1.04bis

L'EVACUATION ET L'HEBERGEMENT DE LA POPULATION autres personnes — Fiche 1.04ter

ANNEXES

ANNUAIRE DE CRISE — Fiche 1.05

Urgences
Téléphones utiles :
Élus, personnel,
Entreprises et commerces, associations
Riverains Néez *(voir population permanente fiches 3.6)*
Personnes vulnérables (secteurs *: Av. Barthélemy / Landrin / CD 230*)
Personnes vulnérables en habitat social : voir office 64
Plan canicule : registre des personnes inscrites au CCAS / **coffre-fort CCAS)**

LES MOYENS RECENSES

MOYENS MATERIELS
Clés, Véhicules, matériel ST, défibrillateurs, lieux hébergement, — Fiche 2.01

LIEUX D'ACCUEIL – TRANSPORT et ALIMENTATION — Fiche 2.02

LES PERSONNES RESSOURCES — Fiche 2.03
la réserve communale de sécurité civile
les sapeurs-pompiers bénévoles
les entreprises et associations

DOCUMENTS (PAPIER + informatique) des plans spécifiques

Dans les 3 classeurs Bleus « PCS », Armoire à gauche en entrant, étagère du Bas, dans bureau secrétariat du Maire, Mairie,
Se trouvent les documents concernant tous les plans d'alerte et les clés d'accès aux bureaux des services techniques et à toutes les clés des bâtiments :

- **Plan de continuité des services**
- **Plan d'alerte par risque (risques naturels, industriels, nucléaire, pandémie grippale, variole)**
- **PPMS (Plans de mise en sureté des enfants dans les établissements)**
- **Plan départemental des risques**
- **Plan Orsec**
- **DICRIM**
- **plan canicule** (registre *des personnes inscrites au CCAS / **coffre-fort CCAS***)

PRESENTATION GENERALE DE LA COMMUNE ET ANALYSE DU RISQUE

I. PRESENTATION DE LA COMMUNE

a. Contexte général
- ✓ Caractéristiques de la commune — fiche 3. 1
- ✓ Identification des risques — fiche 3. 2

b. Plan cadastral et cartes
- ✓ Localisation des zones de risques — fiche 3. 3
- ✓ Identification des routes, voies et chemins communaux, — fiche 3. 4
- ✓ Localisation poste de commandement, point (s) de rassemblement — fiche 3. 5

II. INFORMATIONS RELATIVES A LA POPULATION

a. Population permanente

- ✓ Nombre d'habitants (recensement 2012) — fiche 3. 6
- ✓ Répartition de la population sur le territoire de la commune
- ✓ Population identifiée « à risque »

b. Population saisonnière et activités ponctuelles

- ✓ Résidents secondaires — fiche 3. 7
- ✓ Activités touristiques
- ✓ Manifestations diverses

III. INFORMATIONS RELATIVES AUX LIEUX PARTICULIERS

- ✓ Etablissements recevant du public (fiches allergies / écoles) — fiche 3. 8
- ✓ Liste (coordonnées des responsables, transmission de l'alerte, Type de public Entreprises, artisans et exploitations agricoles — fiche 3. 9

IV. INFORMATIONS GENERALES SUR LA COMMUNE

- ✓ organigramme de la municipalité — fiche 3.10
- ✓ Procédures internes (ALERTE)
- ✓ modèles d'arrêtés de réquisition et d'interdiction de circulation — fiche 3.11
- ✓ assurances et demande de reconnaissance, état de catastrophe naturelle

ACTUALISATION du Plan

ARRETE MUNICIPAL
Fiche 01
REGLEMENTATION — fiche 02
MISE A JOUR – FICHE REFLEXE DU RESPONSABLE — fiche 03

Le plan communal de sauvegarde est déclenché :

Par le Maire, ou par son représentant désigné,

Le plan communal de sauvegarde peut être déclenché :

De la propre initiative du Maire, dès lors que les renseignements reçus par tout moyen ne laissent aucun doute sur la nature de l'événement ; **il en informe alors automatiquement l'autorité préfectorale ;**

A la demande de l'autorité préfectorale (le Préfet ou son représentant).

Dès lors que l'alerte est reçue par le Maire, celui-ci, doit, dans un premier temps, constituer la cellule de crise municipale. Pour cela il met en œuvre le schéma d'alerte (voir fiche 1.01).

Commune de Jurançon	**DISPOSITIF COMMUNAL DE CRISE** **SCHEMA D'ALERTE DES RESPONSABLES COMMUNAUX**	**Fiche : 1.01** **Page 1/1**

Personnes chargées de la réception de l'alerte par la préfecture :

- nom : Le Maire (Michel Bernos) tél : 06 71 71 65 34
- nom : Adjoint au Maire de permanence tél : 06 07 97 85 15
- nom : DGS Mme CASAN -BOURREL tél : 05 59 98 19 70 +06 72 46 84 34
- (+ DST0607978502 + S. Pouilly 0677539184 + 1er adjoint 0637532006)

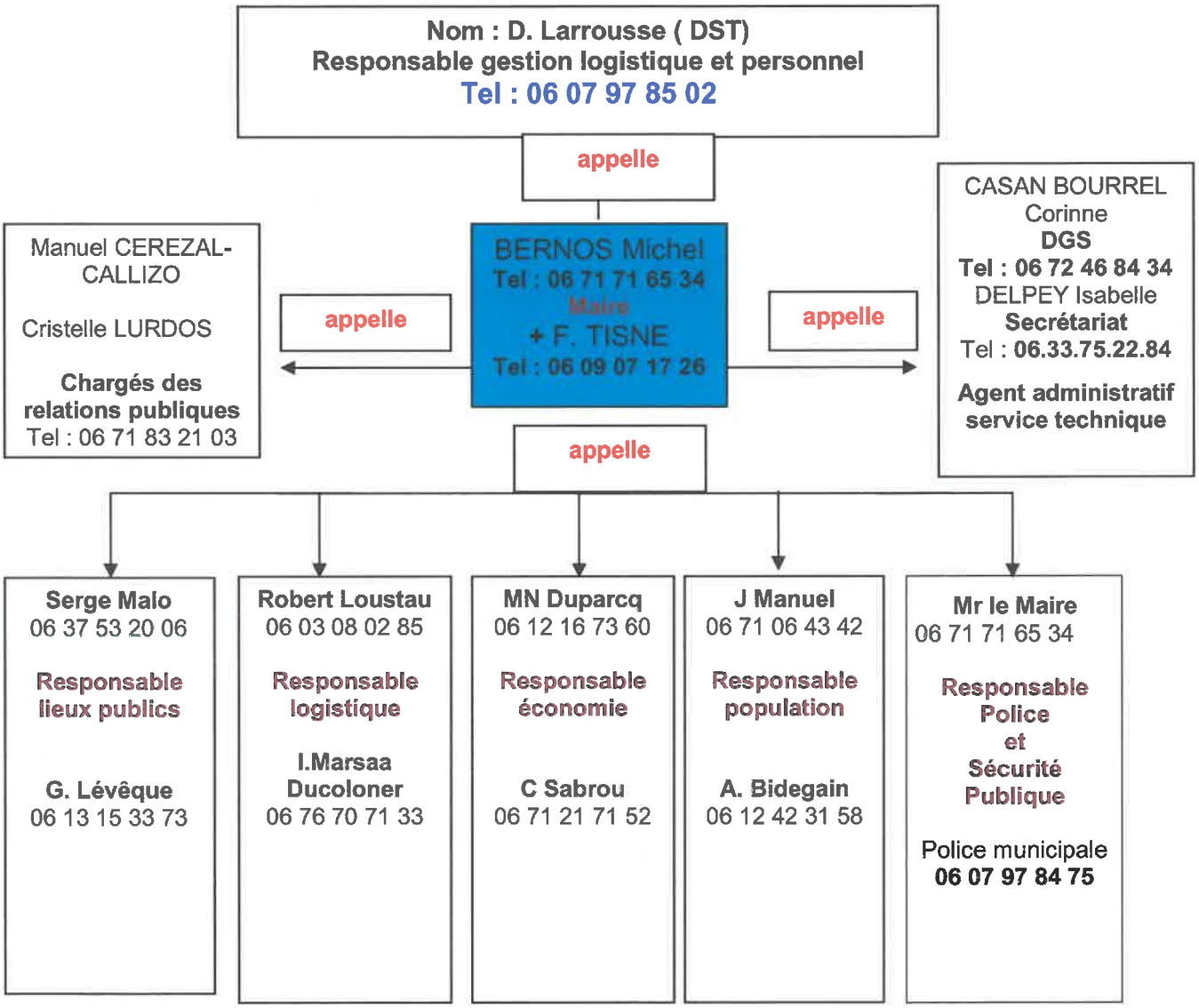

SECTEURS :	**1**	Centre Bourg (fiche 1.03)
	2	Vallée du Néez (fiche 1.03)
	3	Coteaux de Guindalos (fiche 1.03)
	4	Barthélémy/ Landrin (fiche 1.03)
	5	Vignau/Lacoumette (fiche 1.03)
	6	Chemin de chapelle de Rousse (fiche 1.03)
	7	Vallée de Las Hies (fiche 1.03)

Commune de Jurançon	**DISPOSITIF COMMUNAL DE CRISE** **POSTE DE COMMANDEMENT (PCC)**	**Fiche : 1.02** **Page 1/1**

Poste de commandement communal : HOTEL DE VILLE
Adresse : **Avenue du Général de Gaulle - 64110 Jurançon**

Endroit précis : Mairie - Salle du Conseil Municipal

Composition du PCC :

Relations publiques
Manuel CEREZAL GALLIZO/Cristelle LURDOS
Service Communication

Directeur des opérations de secours
Michel BERNOS (Maire)

Secrétariat
Isabelle DELPEY / Agent administratif service technique

Responsable des Actions Communales
Corine CASAN BOURREL (DGS)

Responsable communication
Manuel CEREZAL GALLIZO/Cristelle LURDOS

Responsable logistique
Robert LOUSTAU

Responsable Economie
Marie-Noëlle DUPARCQ

Responsable ERP
Serge MALO

Responsable populations
Josiane MANUEL

Responsable police
Mr le Maire

SECTEURS :	**1**	Centre Bourg (fiche 1.03)
	2	Vallée du Néez (fiche 1.03)
	3	Coteaux de Guindalos (fiche 1.03)
	4	Barthélémy/ Landrin (fiche 1.03)
	5	Vignau/Lacoumette (fiche 1.03)
	6	Chemin de chapelle de Rousse (fiche 1.03)
	7	Vallée de Las Hies (fiche 1.03)

L'annuaire joint en annexe répertorie l'ensemble des numéros de téléphone UTILES

Les documents papiers sont réunis dans
3 registres bleus et un dossier jaune intitulés « plans »
dans le bureau d'Isabelle Delpey, Secrétariat du Maire – 1er étage Mairie –
près de la salle du Conseil (PCC) –
armoire à gauche en entrant, étagère en bas à droite.

MAIRE ← **ALERTE** → ADJOINTS

Lieu : MAIRIE
CELLULE DE CRISE MUNICIPALE

APPEL DES RENFORTS

EVALUATION SITUATION RESPONSABLE SECTEURS

COORDINATION DES MISSIONS

MISE EN PLACE CELLULE INTERVENTION

COMMUNICATION	ETABLISSEMENT RECEVANT DU PUBLIC	LOGISTIQUE	RESPONSABLE ECONOMIE	RESPONSABLE POPULATION	RESPONSABLE POLICE	RESPONSABLE SECTEURS
INFORME - Maire - Medias - Autorités	- Recense les difficultés - Informe ERP - Gère la mise en sécurité des ERP	- Mise à dispo : Matériel ST - Circuit d'alerte - Active le Centre de rassemblement - Organise les transports collectifs - Organise la protection biens Si évacuation - Active les moyens de transmission - Approvisionne les populations touchées	INFORME - Commerçants - Artisans - Entreprises - Recense le personnel	INFORME - la population - les personnes vulnérables - Mobilise les bénévoles secouristes, personnel de santé.	- Police administrative et préventive - Protection des personnes et des biens - Sécurité Publique	Binôme par secteur - Localise la population fragile - Recense les besoins - Suit les actions - Lien avec la population touchée sur le terrain

1ère PARTIE

LE DISPOSITIF COMMUNAL DE CRISE

Commune de Jurançon	**DISPOSITIF COMMUNAL DE CRISE** **FICHE ACTIONS** **Monsieur le Maire**	**Fiche : 1.03a** **Page 1/1**

Le Maire est directeur des secours sur le territoire de sa commune jusqu'à l'arrivée du représentant du préfet, membre du corps préfectoral, lorsqu'un plan de secours départemental est déclenché (Les moyens du Maire sont dépassés, le Maire n'a pas pris les décisions nécessaires, la situation concerne au moins deux communes, le Préfet déclenche le plan ORSEC) **Même si le Préfet est DOS, le Maire reste responsable de la sauvegarde (hébergement, mise en sécurité des personnes….)**

En cas d'alerte (météo, inondations, …) transmise par la préfecture, la maire doit répercuter l'information ou l'alerte auprès des administrés.

En cas d'accident, dès le début des opérations, le maire ou son adjoint doit en liaison avec le responsable local de la gendarmerie ou de la police, et avec l'officier des sapeurs-pompiers :

1. prévoir le guidage des secours vers les lieux de la catastrophe, aider à la régulation de la circulation, empêcher qu'un sur accident ne se produise,
2. indiquer à la police ou aux gendarmes et mettre à la disposition des secours un local pouvant servir de poste de commandement, (pages 78 /81/2° partie moyens) (annexes fiches 2 et suivantes)
3. mettre en œuvre le plan de rappel des responsables communaux et activer la cellule de crise communale,
4. dans le cas où il y aurait de nombreuses victimes décédées, en relation avec le préfet, déterminer l'emplacement d'une chapelle ardente et la faire équiper par une société de pompes funèbres,
5. organiser l'évacuation, le rassemblement, l'accueil, l'hébergement des victimes ou sinistrés, (annexes fiches 2 et suivantes)
6. mettre à disposition des secouristes un (ou plusieurs) local de repos, prévoir leur ravitaillement, (annexes fiches 2 et suivantes)
7. prendre si nécessaire, les ordres de réquisition afin d'assurer le respect ou le retour du bon ordre, de la sûreté et de la salubrité publiques (cf. modèle fiche n°3.11),
8. se tenir informé et rendre compte au préfet de son action.

Le Chef des Opérations de Secours, sous la direction du Maire, est responsable du commandement et de l'organisation de l'ensemble des moyens opérationnels engagés par la commune.

Il assure la cohérence générale du dispositif mis en œuvre, effectue la synthèse des informations issues du terrain et centralisées par les différents responsables de cellules pour le compte du Maire.

Commune de Jurançon	DISPOSITIF COMMUNAL DE CRISE SECRETARIAT FICHE REFLEXE	Fiche : 1.03c Page 1/1

- identité du titulaire : **Isabelle DELPEY**
- Identité du suppléant : **Agent Administratif des services techniques**

- **Au début de la crise**
  - Est informé de l'alerte
  - Se rend au lieu déterminé pour accueillir la CCM
    - (cellule de crise municipale fiche 1.02)
  - Organise l'installation de la CCM avec le Maire ou son représentant
  - Ouvre le calendrier des évènements (main courante), informatisé ou manuscrit (pièce essentielle notamment en cas de contentieux)

- **Pendant la crise**
  - Assure l'accueil téléphonique de la CCM
  - Assure la logistique de la CCM (approvisionnement en matériel)
  - Assure la frappe et la transmission des documents émanant de la CCM (envoi et transmission des télécopies, …)
  - Appuie les différents responsables de la CCM en tant que de besoin
  - Tient à jour la main courante de la CCM

- **Fin de la crise**
  - Assure le classement et l'archivage de l'ensemble des documents liés à la crise,
  - Participe avec le Maire à la préparation de la réunion de « débriefing ».

- Identité du titulaire : **Manuel CEREZAL-CALLIZO**
- Identité du suppléant : **Christelle LURDOS**

- **Au début de la crise**
  - Est informé de l'alerte
  - Se rend au lieu déterminé pour accueillir la CCM
    - (cellule de crise municipale fiche 1.02)

- **Pendant la crise**
  - Réceptionne, synthétise et centralise les informations qui lui sont communiquées par les médias, et en informe le Maire,
  - Assure la liaison avec les chargés de communication des autorités,
  - Gère les sollicitations médiatiques en lien avec le Maire,
  - Assure le lien avec le centre de presse de proximité et le rejoint si les autorités le sollicitent

- **Fin de la crise**
  - Assure, sous l'autorité du maire, l'information des médias sur la gestion de la crise au sein de la commune.

- Identité du titulaire : **Serge MALO**
- Identité du suppléant : **Guy LEVEQUE**

- **Au début de la crise**
  - Est informé de l'alerte
  - Se rend au lieu déterminé pour accueillir la CCM
    - (cellule de crise municipale fiche 1.02)
- **Pendant la crise**
  - Réceptionne, synthétise et centralise les informations qui lui sont communiquées par ses collaborateurs et en informe le Maire,
  - Transmet au Maire l'ensemble des difficultés rencontrées,
  - Informe les établissements suivants :

LIEUX PUBLICS INSTITUTIONNELS	LIEUX PUBLICS DE LOISIRS	LIEUX PUBLICS ACCUEILLANT DES ENFANTS
Tableaux en annexe		

ET REMPLIS, POUR CHACUN LA FICHE CORRESPONDANTE (VOIR CI-APRES)

  - Transmet les informations collectées et les éventuelles difficultés au Maire,
  - Assure l'information des responsables d'établissement,
  - Gère la mise en œuvre de toute mesure concernant ces établissements (ex : mise en oeuvre d'une évacuation).

- **Fin de la crise**
  - Met en œuvre la transmission de la fin d'alerte,
  - Participe à la réunion de débriefing présidée par le Maire.

DATE : **HEURE :**

1. identification du lieu public :

2. prénom et nom de la personne contactée :

3. numéro de téléphone à joindre au sein de l'établissement si besoin :

   - **demander à la personne de désigner, au sein de l'établissement, une personne qui reste à l'écoute de la radio et qui réponde au téléphone. (si possible : identité de la personne désignée : .....)**

4. combien de personnes sont présentes,

5. combien de personnes ont des difficultés pour se déplacer ?

6. combien y a-t-il de femmes enceintes ?

7. combien y a-t-il d'enfants ?

   - **si une mesure de mise à l'abri est préconisée, demander à votre interlocuteur de couper les centrales de traitement d'air et les ventilations.**

DATE : **HEURE :**

1. identification du lieu public :

2. prénom et nom de la personne contactée :

3. numéro de téléphone à joindre au sein de l'établissement si besoin :

   - **demander à la personne de désigner, au sein de l'établissement, une personne qui reste à l'écoute de la radio et qui réponde au téléphone. (si possible : identité de la personne désignée : ……..)**

4. combien de personnes sont présentes,

5. combien de personnes ont des difficultés pour se déplacer ?

6. combien y a-t-il de femmes enceintes ?

7. combien y a-t-il d'enfants ?

- **si une mesure de mise à l'abri est préconisée, demander à votre interlocuteur de couper les centrales de traitement d'air et les ventilations.**
- **Demander au personnel de l'établissement de regrouper si possible les enfants (par classe pour les écoles)**
- **Transmettre vos coordonnées à votre interlocuteur**

DATE : **HEURE :**

1. identification du lieu public :

2. prénom et nom de la personne contactée :

3. numéro de téléphone à joindre au sein de l'établissement si besoin :

   - **demander à la personne de désigner, au sein de l'établissement, une personne qui reste à l'écoute de la radio et qui réponde au téléphone. (si possible : identité de la personne désignée : ……..)**

4. combien de personnes sont présentes,

5. combien de personnes ont des difficultés pour se déplacer ?

6. combien y a-t-il de femmes enceintes ?

7. combien y a-t-il d'enfants ? indiquer leur âge

   - **si une mesure de mise à l'abri est préconisée, demander à votre interlocuteur de couper les centrales de traitement d'air et les ventilations.**

DATE : **HEURE :**

1. identification du lieu public :

2. prénom et nom de la personne contactée :

3. numéro de téléphone à joindre au sein de l'établissement si besoin :

   - **demander à la personne de désigner, au sein de l'établissement, une personne qui reste à l'écoute de la radio et qui réponde au téléphone. (si possible : identité de la personne désignée : .....)**

4. combien de personnes sont présentes,

5. combien de personnes ont des difficultés pour se déplacer ?

6. combien y a-t-il de femmes enceintes ?

7. combien y a-t-il d'enfants ?

   - **si une mesure de mise à l'abri est préconisée, demander à votre interlocuteur de couper les centrales de traitement d'air et les ventilations.**

PAS DE PISCINE MUNICIPALE, PAS DE CAMPING

DATE : **HEURE :**

1. identification du lieu public : Piscine **municipale**

2. prénom et nom de la personne contactée :

3. numéro de téléphone à joindre au sein de l'établissement si besoin :

   - **demander à la personne de désigner, au sein de l'établissement, une personne qui reste à l'écoute de la radio et qui réponde au téléphone. (si possible : identité de la personne désignée : ……..)**

4. combien de personnes sont présentes,

5. combien de personnes ont des difficultés pour se déplacer ?

6. combien y a-t-il de femmes enceintes ?

7. combien y a-t-il d'enfants ?

   - **si une mesure de mise à l'abri est préconisée, demander à votre interlocuteur de couper les centrales de traitement d'air et les ventilations.**
   - **Demander au personnel de la piscine :**
     - De faire sortir de l'eau les personnes qui s'y trouvent
     - De faire rhabiller les personnes
     - De regrouper les personnes dans un endroit suffisamment grand pour les accueillir sans sortir des bâtiments

- identité du titulaire : **Robert LOUSTAU**
- Identité du suppléant : **Isabelle DUCOLONER**

- **Au début de la crise**
  - Est informé de l'alerte
  - Met en alerte le personnel des services techniques (liste et coordonnées dans l'annuaire)
  - Alerte et informe les gestionnaires de réseaux (alimentation en eau, assainissement, électricité, téléphone, etc)

- **Pendant la crise**
  - Met à disposition des autorités le matériel technique de la commune (barrières, parpaings ...)
  - Mets à disposition des autorités le ou les circuits d'alerte cartographiés de la commune et facilite leur mise en œuvre – voir carte sur fiches 3 et suivantes
  - Active et met en œuvre le centre de rassemblement de la commune (voir fiches ci-jointes : 1.04, 1.03, 2.02)
  - Organise le transport collectif des personnes
  - En cas d'évacuation, s'assure de la protection des biens contre le vandalisme ou le pillage en liaison avec les services de police
  - S'assure du bon fonctionnement des moyens de transmissions
  - Assure l'approvisionnement des habitants (eau potable,....)
  - Assure la fourniture des repas aux personnes hébergées ou sinistrées

A L'AIDE DES FICHES JOINTES ET DE L'ANNUAIRE

- **Fin de la crise**

  - Informe les équipes techniques de la commune mobilisées de la fin de la crise,
  - Assure la récupération du matériel communal mis à disposition dans le cadre de la crise
  - Participe à la réunion de débriefing présidée par le Maire

Date et heure	Nom-prénom	Adresse	Observations	
			Santé	Autres

- identité du titulaire : **Marie-Noëlle DUPARCQ**
- Identité du suppléant : **Christine SABROU**

- **Au début de la crise**
  - Est informé de l'alerte
  - Se rend au lieu déterminé pour accueillir la CCM (fiche 1.02)

- **Pendant la crise**
  - Informe commerçants, artisans, entreprises situées sur le territoire de la commune **VOIR LISTE DANS L'ANNUAIRE DE CRISE EN ANNEXE**
  - Recense :
    - Les personnels présents sur le site
    - Les personnels en mission à l'extérieur du site
    - Le nombre d'enfants et de femmes enceintes éventuellement présents (commerces notamment)

  A L'AIDE DES FICHES JOINTES

- **Fin de la crise**
  - Informe commerçants, artisans, entreprises contactés de la fin de la crise
  - Participe à la réunion de débriefing présidée par le Maire

DATE : **HEURE :**

1. identification de l'établissement :
2. domaine d'activité :
3. prénom et nom de la personne contactée :
4. numéro de téléphone à joindre au sein de l'établissement si besoin :

   - **demander à la personne de désigner, au sein de l'établissement, une personne qui reste à l'écoute de la radio et qui réponde au téléphone. (si possible : identité de la personne désignée : .....)**

5. combien de personnes sont présentes,
6. combien de personnes ont des difficultés pour se déplacer ?
7. combien y a-t-il de femmes enceintes ?
8. combien y a-t-il d'enfants ? indiquer leur âge
9. quelles substances susceptibles de porter atteinte à l'environnement sont utilisées dans l'entreprise ?

   - **si une mesure de mise à l'abri est préconisée, demander à votre interlocuteur de couper les centrales de traitement d'air et les ventilations.**

- identité du titulaire : **Josiane MANUEL**
- Identité du suppléant : **Arnaud BIDEGAIN**

- **Au début de la crise**
  - Est informé de l'alerte
  - Se rend au lieu déterminé pour accueillir la CCM (fiche 1.02)

- **Pendant la crise**
  - S'assure de l'information de l'ensemble de la population (personnes isolées handicapées, résidents secondaires..) sur les évènements et sur les mesures de protection adoptées (mise à l'abri, évacuation, ingestion d'iode stable)
  - Mobilise en tant que de besoin les associations de secouristes (logistique, hébergement, soutien psychologique, etc.)

  A L'AIDE DES FICHES JOINTES DANS L'ANNUAIRE

- **Fin de la crise**
  - Prévient toutes les personnes contactées pour les informer de la fin de la crise
  - Participe à la réunion de débriefing présidée par le Maire

- identité du titulaire : **Monsieur le Maire/ Francis TISNE**
- Identité du suppléant : B. SAMPEREZ - A. FERNANDEZ - 2 ASVP

- **Au début de la crise**

  - Est informé de l'alerte
  - Se rend au lieu déterminé pour accueillir la CCM (fiche 1.02 / salle conseil municipal)
  - Estime l'ampleur du sinistre et rend compte au Maire de la situation. Il définit les zones sinistrées ou les zones menacées.
  - Il procède à la sécurisation de ces zones et notamment au balisage.

- **Pendant la crise**

Assurent:
- La sécurité publique,
- La Police administrative et préventive,
- La Protection des personnes : surveille et sécurise.
- La Protection des biens : surveille et sécurise

Surveille l'évolution de la crise

A L'AIDE DES FICHES JOINTES DANS L'ANNUAIRE

- **Fin de la crise**

  - Informe les équipes de sécurité de la fin de la crise
  - Prévient toutes les personnes contactées pour les informer de la fin de la crise
  - Participe à la réunion de débriefing présidée par le Maire (retour d'expérience)

Secteur 1 : Centre Bourg (cartographie en annexe fiche 3.4 et téléphones fiches 1.05)	
Identités	
Titulaires	Suppléants
Pierre HAMELIN (Coulom, Cazenave, Baron, Trésarrieu, Gloxin, Kreuzburg, Vignes, Massenet)	
Camille BERNATAS (Leclerc, Vallées, Parmentier, Victoire)	
Emmanuelle DESCOUBES (Daran, travailleurs, scierie, jardins ouvriers)	
Nathalie SUBERVIE (Touzet, Dumoulou, 18 juin, Corps Franc Pommies, artisanat)	
Henriette CASENAVE (Néez, Bagnell, République, Phoebus, Pichon, Barthou, Borja)	
Mauricette HERNANDEZ (Renoir, Mirat, Cézanne Gauguin, Coubertin)	
Karima EL HADRIOUI, Vincent DUCARRE (Cambot, Mermoz, Guynemer, St Exupéry, Curie)	
Alain BARTHELME (Bernadotte, Henri IV, Gelos, croix du prince)	
Fabrice JUNGAS (Jeanne d'Albret, Hugo, Lamartine, Loustau, Béarn)	
Sébastien CANTOUNAT (Ossau, Moulin, Gave, Toulet, Paix),	
Janine DUFAU-POUQUET (Ollé Laprune, Lafontaine, Verlaine, Vigny, Toussaint)	
Myriam BONELLI (Guindalos, Loustau)	

- **Au début de la crise**
  - Est informé de l'alerte
  - Met en alerte les personnes ressources sur le secteur
  - Localise la population fragile
  - Localise les difficultés sur le terrain

- **Pendant la crise**
  - Recense les besoins
  - Informe la cellule de commandement,
  - Suit les actions sur place
  - relaie les informations sur le terrain

- **Fin de la crise**
  - Informe les populations et les personnes ressources de la fin de la crise
  - Participe à la réunion de débriefing présidée par le Maire.

Secteur 2 : Vallée du Néez (cartographie en annexe fiche 3.04)	
Identités	
Titulaire	Suppléant
Brigitte COUSTET	
Mickaël DELALANDE	
Lionel KIEWSKY	

- **Au début de la crise**
  - Est informé de l'alerte
  - Met en alerte les personnes ressources sur le secteur
  - Localise la population fragile
  - Localise les difficultés sur le terrain

- **Pendant la crise**
  - Recense les besoins
  - Informe la cellule de commandement,
  - Suit les actions sur place
  - relai les informations sur le terrain

- **Fin de la crise**
  - Informe les populations et les personnes ressources de la fin de la crise
  - Participe à la réunion de débriefing présidée par le Maire

Secteur 3 : Coteaux de Guindalos (cartographie en annexe fiche 3.04)	
Identités	
Titulaire	Suppléant
Myriam BONELLI	**M. AEGERTER**

- **Au début de la crise**
  - Est informé de l'alerte
  - Met en alerte les personnes ressources sur le secteur
  - Localise la population fragile
  - Localise les difficultés sur le terrain

- **Pendant la crise**
  - Recense les besoins
  - Informe la cellule de commandement,
  - Suit les actions sur place
  - relai les informations sur le terrain

- **Fin de la crise**
  - Informe les populations et les personnes ressources de la fin de la crise
  - Participe à la réunion de débriefing présidée par le Maire

Secteur 4 : Barthélémy/Landrin (cartographie en annexe fiche 3.04)	
Identités	
Titulaire	Suppléant
Bruno BOURG (nord)	
Michel CANGRAND	
Armelle DUFFAU	
Henri LAPOUBLE (Sud)	
Thomas LERMUSIAUX	
Hélène LABAN DE NAYS	
Daniel BARNEIX	

- **Au début de la crise**
  - Est informé de l'alerte
  - Met en alerte les personnes ressources sur le secteur
  - Localise la population fragile
  - Localise les difficultés sur le terrain

- **Pendant la crise**
  - Recense les besoins
  - Informe la cellule de commandement,
  - Suit les actions sur place
  - relai les informations sur le terrain

- **Fin de la crise**
  - Informe les populations et les personnes ressources de la fin de la crise
  - Participe à la réunion de débriefing présidée par le Maire

Secteur 5 : Vignau/Lacoumette (cartographie en annexe fiche 3.04)	
Identités	
Titulaires	Suppléant
Jean-Pierre LACOURT 994 CHEMIN Vignau 06.79.71.66.14	
Johnny CHALOT Chemin Vignau 06.88.93.76.61 ou 05.59.83.04.52	

- **Au début de la crise**
  - Est informé de l'alerte
  - Met en alerte les personnes ressources sur le secteur
  - Localise la population fragile
  - Localise les difficultés sur le terrain

- **Pendant la crise**
  - Recense les besoins
  - Informe la cellule de commandement,
  - Suit les actions sur place
  - relai les informations sur le terrain

- **Fin de la crise**
  - Informe les populations et les personnes ressources de la fin de la crise
  - Participe à la réunion de débriefing présidée par le Maire

Secteur 6 : Chapelle de Rousse (cartographie en annexe fiche 3.04)	
Identités	
Titulaire	Suppléant
Jean-Bernard LARRIEU	**Robert BERTRANINE**

- **Au début de la crise**
  - Est informé de l'alerte
  - Met en alerte les personnes ressources sur le secteur
  - Localise la population fragile
  - Localise les difficultés sur le terrain

- **Pendant la crise**
  - Recense les besoins
  - Informe la cellule de commandement,
  - Suit les actions sur place
  - relai les informations sur le terrain

- **Fin de la crise**
  - Informe les populations et les personnes ressources de la fin de la crise
  - Participe à la réunion de débriefing présidée par le Maire

Secteur 7 : Vallée de Las Hies (cartographie en annexe fiche 3.04)	
Identités	
Titulaires	Suppléants
Alain LASMARRENX	
Jean-Luc BAZAILLACQ	

- **Au début de la crise**
  - Est informé de l'alerte
  - Met en alerte les personnes ressources sur le secteur
  - Localise la population fragile
  - Localise les difficultés sur le terrain

- **Pendant la crise**
  - Recense les besoins
  - Informe la cellule de commandement,
  - Suit les actions sur place
  - relai les informations sur le terrain

- **Fin de la crise**
  - Informe les populations et les personnes ressources de la fin de la crise
  - Participe à la réunion de débriefing présidée par le Maire

2 véhicules – 2 agents de police- 1 mégaphone par véhicule (stockés dépôt services techniques)

Découpage des circuits selon le découpage des secteurs de chacun des 6 bureaux de vote (voir fiche suivante)

8 agents

Sillonner et AVERTIR (1 aller + 1 retour par rue)

- 1 Coteaux – BV6 *liste des rues + plan*
- 2 BV1 *liste des rues + plan*
- 3 BV 2 et BV 3 *liste des rues + plan*
- 4 BV4 et BV5 *liste des rues + plan*

Enveloppes prêtes des rues pour chacun des 6 secteurs dans le registre bleu PCS :
Bureau secrétaire du Maire,
1er étage mairie,
Étagère à gauche de la porte

BUREAU DE VOTE N°1	BUREAU DE VOTE N°2	BUREAU DE VOTE N°3	BUREAU DE VOTE N°4	BUREAU DE VOTE N°5	BUREAU DE VOTE N°6
Ecole maternelle Louis Barthou salle polyvalente Rue Louis Barthou	**Salle de classe Ecole primaire Louis Barthou rue Louis Barthou**	**Salle Polyvalente Ecole Primaire L.Barthou Rue Louis Barthou**	**Maison Pour Tous salle n°1 Rue Jean Moulin**	**Maison Pour Tous salle n°2 Rue Jean Moulin**	**Foyer Route de la Chapelle de Rousse**
chemin des Astous	chemin Baron	avenue Jeanne d'Albret	rue de l'Artisanat	avenue Gaston Cambot	av des Frères Barthélémy
avenue Bagnell	rue Ernest Cazenave	avenue du Béarn	rue Paul Cezanne	avenue Corps F.Pommiès	chemin du Couday
rue Louis Barthou	rue Michel de Coulom	Impasse et avenue Bernadotte	rue Pierre de Coubertin	rue du Gave	CD 217
chemin Beauvallon	rue Croix du Prince	allée des Bouvreuils	rue Joliot Curie	N°1 avenue Guynemer	CD 230
quartier Beauvallon	impasse Croix du Prince	allée des Fauvettes	rue Louis Daran (pairs)	rue Massenet	Quartier Guilhouret
place du Bernet	rue du Colonnel Gloxin	avenue de Gelos	clos Dumoulou	rue Jean Moulin du N°1 au 7 et N°2 au 14	quartier Las Hies
chemin du Bourdieu	avenue Henri IV	Impasse et avenue de Guindalos	rue du Forbeth	avenue d'Ossau	chemin Joly
rue de Borja	impasse Henri IV	quartier Guindalos	rue Paul Gauguin	rue de la Paix	chemin de Laroin
lotissement Castelforgues	Rue et impasse Kreuzburg	avenue Victor Hugo	avenue Georges Guynemer (sauf n°1)	rue Parmentier	chemin Lahitolle
rue Louis Daran (impairs)	rue du Général Leclerc	avenue Lamartine	place Lamazouère	rue Ernest Renan	chemin Larredya
rue Jean de la Fontaine	rue Ollé Laprune	rue Cyprien Loustau	impasse Lamazouère	rue Paul Jean Toulet	avenue de l'Amiral Landrin
rue Mathieu Lalanne	place Pierre Gabard N° 4-6-8-10-12-14-16-18	allée des Mésanges	chemin Lamazouère	avenue des Vallées N° 16 + N°14 en partie palier de gauche	avenue des Pyrénées
chemin Mathieu Lalanne	Rue Frantz Toussaint	avenue Rauski	place Paul Mirat	rue de la Victoire	chemin de Peyrouse
cheminb Loustalot	rue Romain Trésarieu	chemin Soubacq	rue Jean Memoz	rue des Vignes	chemin de Rousse
quartier Montplaisir	rue Alfred de Vigny	lotissement User	rue Jean Moulin du n°9 au 21 et N° 16 au 30		quartier Rousse
rue du Neez	rue Croix du Prince tous les numéros impairs	chemin du Vert Galant	impasse Jean Moulin		chemin de Saint Faust
domaine Ollé Laprune	rue Colonel Gloxin n° 54 à 68	avenue de Gelos N° 3 à 19 (impairs)	rue des Jardins Ouvriers		chemin de Ségure
lotissement Parenche	rue Général Leclerc n° 2-6-8-10-12-14-16-18 N°4 BAT A-C-D-E (Bâtiment B à Pau)	avenue Guindalos (pairs)	rue Paul Auguste Renoir		chemin Ticoulat

chemin de Perpignaa		avenue de Guindalos impairs du N° 15 au 65	rue de la Scierie		chemin d'Urdeste
rue Gaston Phoebus		impasse de Guindalos 1bis - 2-3-5-7-9	rue Antoine de St Exupéry		chemin Vignau
rue Eugène Pichon		quartier Guindalos N°1726	avenue Charles Touzet (pairs)		
lot Faur Dou Paysaa			rue des Travailleurs		
rue de la République			avenue du 18 juin 1940 (pairs)		
avenue Charles Touzet (impairs)					
rue Paul Verlaine					
chemin Vignats					
avenue du 18 juin 1940 (impairs)					

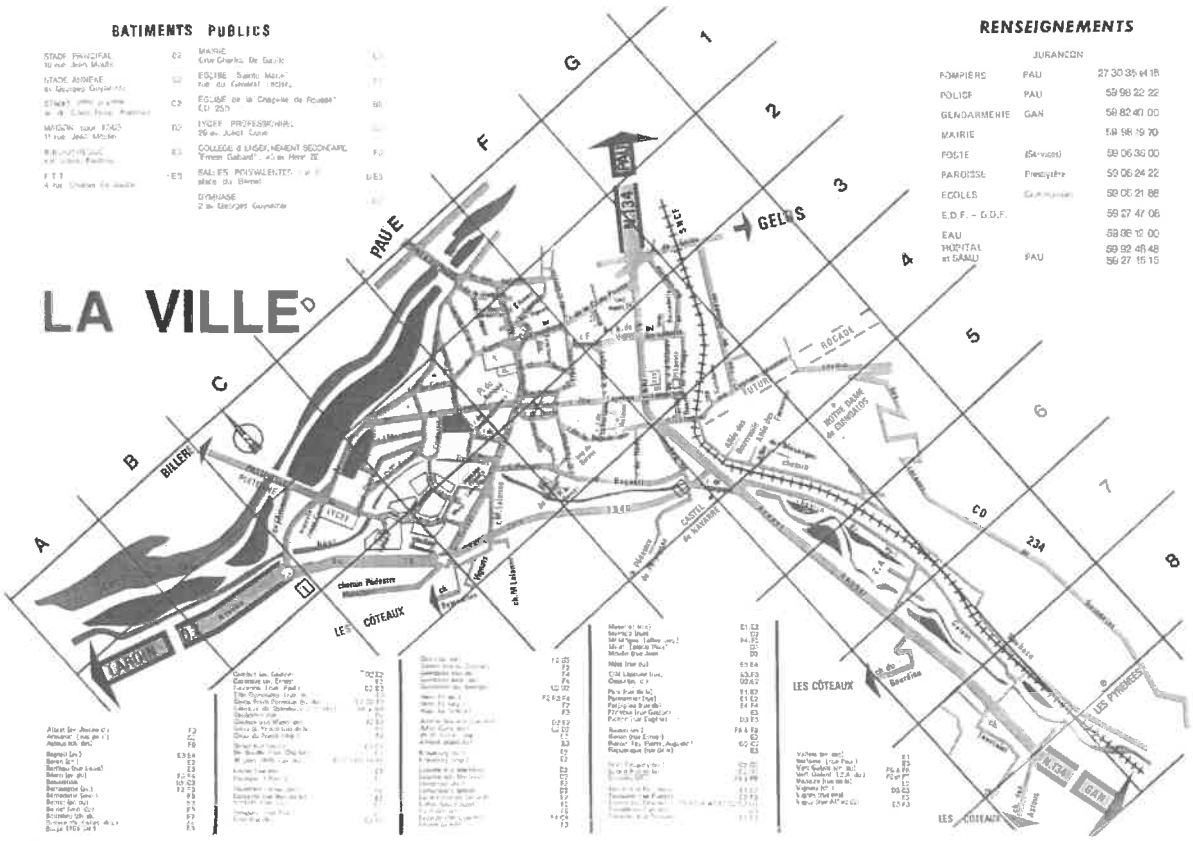
BATIMENTS PUBLICS
RENSEIGNEMENTS
JURANCON
POMPIERS PAU 27 30 35 61 18
POLICE PAU 59 98 22 22
GENDARMERIE GAN 59 82 40 00
MAIRIE 59 98 19 70
POSTE (64-Vizos) 59 06 36 00
PAROISSE Presbytère 59 06 24 22
ECOLES 59 06 21 88
E.D.F. - G.D.F. 59 27 47 06
EAU 59 86 12 00
HOPITAL et SAMU PAU 59 92 48 48 56 27 15 15
LA VILLE
PAU
GELOS
BILLERE
GAN
LES CÔTEAUX
LES PYRENEES
ROCADE
A
B
C
D
E
F
G
1
2
3
4
5
6
7
8

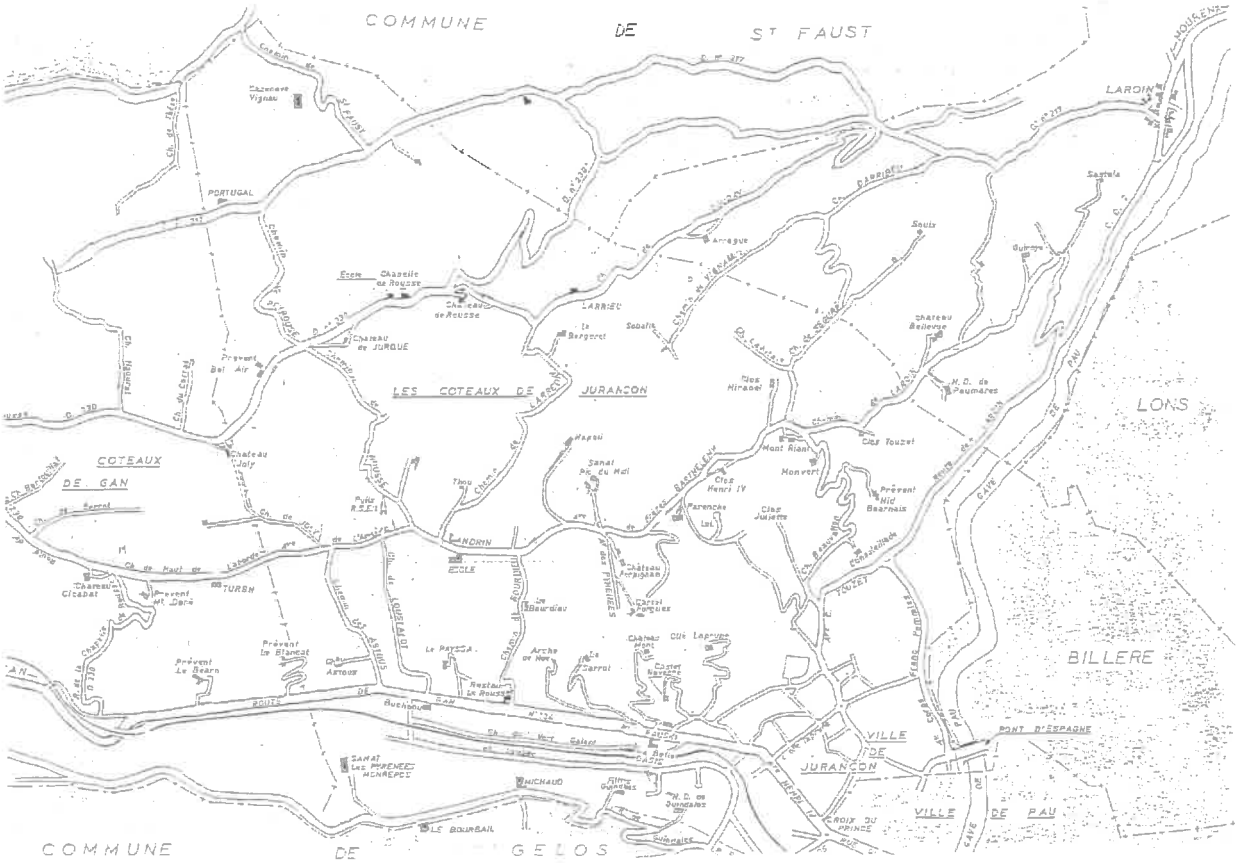
COMMUNE DE ST FAUST
LARDIN
PORTUGAL
Chateau de JURQUE
LES COTEAUX DE JURANCON
COTEAUX DE GAN
LARNIEU
LONS
BILLERE
VILLE DE JURANCON
VILLE DE PAU
PONT D'ESPAGNE
COMMUNE DE GELOS

Commune de Jurançon	DISPOSITIF COMMUNAL DE CRISE LISTE DES RUES DU CIRCUIT DE L'ALERTE	Fiche : 1.04 Page 3/4

Voir tableau fiche 1.04 page 2/4
Voir annuaire de crise fiche 1.05

RUES	NOM DES FAMILLES	OBSERVATIONS

ATTENTION, ALERTE SANS EVACUATION DES POPULATIONS

Exemple

Un risque d'inondation menace votre quartier.
Préparez-vous à évacuer sur ordre si cela devenait nécessaire.
Restez attentifs aux instructions qui vous seront données pour votre sécurité.
Pour votre habitation appliquez les consignes pratiques données par la Mairie

ATTENTION, ALERTE AVEC EVACUATION DES POPULATIONS

Exemple

Une inondation approche.
Evacuez immédiatement la zone où vous vous trouvez dans le calme.
Rejoignez le lieu de regroupement dont vous relevez et suivez toutes les instructions des forces de l'ordre.

Pour mémoire, système d'alerte par SMS à activer en fonction du besoin.

1. mesures à mettre en œuvre pour une crue décennale

2. mesures à mettre en œuvre pour une crue trentenale

3. mesures à mettre en œuvre pour une crue centennale

(1937/ 2013)
- Vigilance
- Sécurité des abords, évacuation /relogement/nettoyage
- Assurances / demande de décret : reconnaissance de catastrophe naturelle

Procédure d'évacuation :

Voir fiche alerte population fiche 1.04

Hébergement des sinistrés :

Voir fiche des bâtiments communaux : tableaux fiche 2.02 et fiche 1.03.

Annexes

Tableau de recensement des Vulnérables à JURANCON						
NOM Etablissement	ACTIVITE	ADRESSE	NOM Contact	N° TELEPHONE	EFFECTIFS	OBSERVATIONS
Etablissement accueillant un public sensible						
Castel de Navarre	Etablissement d'accueil	Côteaux de Jurançon	M. LGOURAUD Kévin	05 59 06 09 44 06 73 86 54 33	150/jour 60 internes	
Mont Vert	Maison de santé	Chemin Beauvallon		05 59 06 45 85 05 59 80 90 01	21	
Napoli	Maison de retraite EHPAD	1996 Av Barthélémy	Mme Marie-Mallory BOSCQ	05 59 06 15 33	72	
CRIC Pyrénées	Etablissement d'accueil	AV. Frères Barthélémy		05 59 06 30 88	120	
Clos des vignes	Maison de retraite EHPAD	Avenue Cambot	M. Julien MOURET	05 59 80 64 10	94	
Foyer Amitié	Etablissement d'accueil	34 Avenue Henri IV	Directeur	05 59 06 15 32	75	
Résidence Henriade	Etablissement d'accueil	Rue P. J. Toulet	M. Alexandre DARRACQ	05.24.36.02.56 07.76.22.18.49		
La table d'Henriade	Restaurant	Rue P. J. Toulet	M. Alexandre DARRACQ			
Pôle Santé	Etablissement d'accueil	Rue Jean Moulin	Mme COSTEDOAT Laboratoire SEALAB	05.59.06.51.51 05.59.06.13.59		
Etablissement accueillant un public lié à la jeunesse						
Crèche Communautaire		rue J. Moulin	Mme LECLERCQ	05 59 06 49 82 06 72 91 21 84	45	
Crèche 1 - 2 - 3 Soleil		Foyers Amitié 34 Avenue Henri IV	Directeur	05 59 06 15 32 05 59 06 90 24 06 09 65 62 13	27	
La Maisonnette	MAM Crèche	Rue de Guindalos			20	Horaires atypiques
Centre de Loisirs		rue J. Moulin	C. SERVANT	05 59 98 19 82 06 82 16 51 57		mercredi en période scolaire + hors période scolaire/
Maternelle J.Moulin	Ecole	rue J. Moulin	Mme HERVE	05 59 98 19 85	72	
Maternelle L.Barthou	Ecole	rue L.Barthou	Mme DEHEEGHER	05 59 98 19 81	110	
Maternelle St Joseph	Ecole	27 rue Kreuzburg	Mme PHILIPON	05 59 06 20 79	30	
Primaire J. Moulin	Ecole	7 rue J. Moulin	Mme HAMMEL	05 59 98 19 83	120	
Primaire L.Barthou	Ecole	rue L. Barthou	M. LALUCAA	05 59 98 19 79	198	
Primaire St Joseph	Ecole	27 rue Kreuzburg	Mme LATORRE	05 59 06 20 79	150	

Collège E. Gabard	Collège	43 av Henri IV	Mme DEPLAT Mr MARRET	05 59 06 32 44 06 46 46 08 18	660	
Collège St Joseph	Collège	27 rue Kreuzburg	Mme MENVIELLE	05 59 06 20 79	270	
Lycée Professionnel CAMPA	Lycée	29 rue Joliot Curie	Mr CASENABE	05 59 06 40 33 06.31.16.83.94	410 dont 150 INTERNES	
Notre Dame de Guindalos		760 Coteaux de Guindalos BP 24	Mme COURREGE	05 59 06 06 63 06 17 25 57 56	50 internes	
L'Arc en Ciel	Ecole	7 rue Bernadotte	Mme CRESPO	05 59 06 51 64	25	
Etablissement recevant du Public						
HOTEL/RESTAURANT						
CASTELL PONT D'OLY	Hôtel Restaurant	2 av. Rausky	M. Marcoux	05.59.06.13.40	150 places	
CLOS MIRABEL	Chambres D'hôtes	276 av. Barthelemy	M.Peloquin	05 59 06 32 83 09 75 95 39 42	5 chambres	
Coteaux sud	Chambres D'hôtes	250 chemin Urdeste		05 59 06 62 04	4 chambres	
OUTSIDER	Café	12 Rue Michel de Coulom		05 59 06 23 01		
BAR du RUGBY	Café	54 Henri IV	Mme Laporte	05 59 06 07 56		
LE RALLYE	Café Restaurant	4 rue Cazenave	Mr Dartagnan	06 72 90 28 89		
Pizz'Adishatz		42 rue Henri IV		05 59 06 29 16		
Pizzeria du Junqué	pizzéria	12 rue L. Daran		05 59 05 56 19		
Le Kiosque à Pizza	Pizzeria	zac du vert galant		06 99 79 92 15		
CAMPING = 0						
SALLES DE SPECTACLE ET SPORT						
SALLE DU BERNET	Sport - spectacles - divers	place du Bernet	Mairie	05.59.98.19.70 05 59 06 40 13	1 = 1108 2 = 200	hébergement
MAISON POUR TOUS	idem	rue J.moulin	Mairie	05 59 98 19 70	177	
MAISON DES JEUNES	Réceptions	av. C.F. Pommiès	Mairie	05 59 06 19 19	50	
CLUB AGE D'OR /maison Prat	Ateliers	5 rue de Borja	M. Bayliou	05 59 98 19 86	100	
MAISON DES ASSOCIATIONS	Réunions (2 salles)	28 rue J.Curie	Mairie	05 59 98 19 70	1 = 47 2 = 27	
CLUB UJ	Club de foot	1 rue Borja	Président	05 59 06 20 05	266	
Jurançon 15	Club Rugby	stade avenue Guynemer	Président	06 76 78 83 77	100	
GYMNASE	Activités sportives	1 av Guynemer			500 au total judo = 59 gym = 68 club house = 31	Hébergement
Restaurant scolaire L.		Rue L. Barthou	Mairie	06.07.97.85.18	204	

Barthou						
Restaurant scolaire J. Moulin		Rue J. Moulin	Mairie	06.07.97.85.18	61	
Atelier du Néez	Spectacles + divers	Place du Bernet	Mairie	06.47.14.07.24	450	
Parking souterrain résidence Henriade	Résidence séniors	Rue P. J. Toulet	M. Alexandre DARRACQ	05.24.36.02.56 07.76.22.18.49		
Parking Sarrant		Rocade/bernet				Lieu rassemblement véhicules
Parking Guynemer		Av Guynemer			136 DONT 4 PMR	Lieu rassemblement véhicules
Trinqué Etchebarne	trinquet	85 avenue Rauski	Jean-Marc OLHARAN	05.59.06.45.18	80	
EGLISE STE MARIE		av. Leclerc		05 59 06 24 22	500	
EGLISE CHAPELLE ROUSSE		Quartier Rousse		05.59.06.24.22	85	
FOYER DE ROUSSE	Activités variées	2016 Route de la Chapelle de Rousse D 230	M.LASMARRENX	05.59 32 59 35 06 88 72 32 20	200	3 salles
SALLE DANSE BIBLIOTHEQUE		Rue J. Moulin			133	CDAPP
SALLES DANSE MONDORY	Privé	av. Henri IV	Marielle MONDORY	06 40 21 15 87		Privé
FITNESS PARK	Privé	55 avenue CF Pommiès		05 33 09 70 17		Privé

Nom	Activité	Adresse	Nom contact	N° Téléphone	Effectifs	Observations
ETABLISSEMENTS PUBLICS						
Mairie		Rue Charles de Gaulle	Mme CASAN-BOURREL	05.59.98.19.70	11	
Mairie Annexe		7 rue de Borja	Mme DASTE	05.59.98.19.72	10	
Services Techniques		Rue Charles de Gaulle	Mr LAROUSSE	05.59.98.19.77	9	
Régie/Lingerie/Informatique		9 rue de Borja		05.59.98.19.89	4	
Service Communication + bureau des adjoints		Rue de Borja		06.71.83.21.03	5	
Maison pour Tous	Planning ST	Rue Jean Moulin				
SDSEI Antenne		6 Place Gabard	Mme DUBOSCQ	05.59.02.13.52	10	
Antenne AESF	Ateliers	Maison des Associations Rue Joliot Curie	Mme CARBALLO	05.59.06.14.54		
Médiathèque Intercommunale		Rue Louis Barthou	Mme Laétitia CONRAD	05.59.98.19.24	10	CDA PP
La Poste		Rue Charles de Gaulle	Mme PAILLET	05.59.06.98.57	8	
Cuisine Centrale Communautaire	Cuisine	Zone artisanale	Directrice	05.59.30.43.33	43	
Mairie	Ateliers municipaux	Rue du Gave	Nabil YALAOUI	06.71.56.64.01	20	
ENJEUX ECONOMIQUES ET PATRIMONIAUX						
FROMAGERIE DES CHAUMES	Agro alimentaire	155 Av Rauski	M.FOUILHAC	05.59.82.50.00	338	Classé IPCE
Zone naturelle sensible						
Filtres de Guindalos		Guindalos	Mairie de Pau		5	
Neez						
Las Hies						
Gave de Pau					~~20~~	~~CAMP DES NOMADES~~
Funérarium		2 avenu CF Pommiès				
PATRIMOINE CULTUREL						
Bibliothèque (voir établissement public)						
ENJEUX STRATEGIQUES						
Transformateur électrique						
Réseau de téléphone						
Réseau de gaz						
Réseau d'assainissement						

Ci-dessous :

Commune de Jurançon	DISPOSITIF COMMUNAL DE CRISE ☎ ANNUAIRE DE CRISE ☎ URGENCES	Fiche : 1.05 Page 1/5

POMPIERS **0820126464** **SAMU**

05 59 92 48 48 **05 59 80 90 90**

05 59 92 72 72

PHS – PAU 05 59 30 15 50
LACOSTE – BILLERE 05 59 92 14 45
LARROUY – JURANCON 05 59 32 91 02
LA VALLEE – GAN 05 59 21 53 55

Commissariat PAU
05 59 98 22 22

appel d'urgence

ADMINISTRATIONS

Préfecture SIDPC	**05 59 98 24 24**
Conseil Départemental des Pyrénées-Atlantiques	05 59 11 46 64 / 06.74.06.64.32
D .D.T.M	05 59 80 86 00
Agence Régionale de Santé	05 59 14 51 79
Inspection Académique	05 59 82 22 01
Mairie de Pau	05 59 27 85 80

RESEAUX

ERDF		05 59 58 64 44 (heures ouvrables) 05 59 14 40 54
	M. BERGE (EDF)	06 73 98 36 54
ORANGE		0 800 083 083
GDF		05 59 14 41 80 // 05 59 58 69 40
	M. SABALETTE (GDF)	06 98 05 14 37
TIGF		0 800 028 800

COMMUNICATIONS

FRANCE BLEUE BEARN	05 59 98 30 30 // ***FM : 102,5 ou 104,8***
JOURNAL LA REPUBLIQUE	05 59 81 18 22
JOURNAL SUD OUEST	05 24 36 34 70
AGENCE France PRESSE	01 40 41 46 46
France 3 PAU SUD AQUITAINE	05 59 80 70 50

TRANSPORTS

SNCF	05 59 98 71 45	PC SECURITE REGIONAL	05 56 33 11 29
AEROPORT UZEIN	05 59 33 33 00	PC SECURITE AEROPORT	06 73 70 69 80
IDELIS	05 59 14 15 22	ASTREINTE IDELIS	06 27 63 25 33

ENTREPRISE DE LEVAGE

AYALA	PAU	05 59 32 15 58
AUTAA	ARTIX	05 59 83 24 90

Liste des membres du Conseil Municipal - mise à jour 25/05/2020

Tel. Adjoint de semaine 06.07.97.85.15

Fonctions	NOM	Prénom	Adresse	CP VILLE	Téléphone	Mail
Maire	BERNOS	Michel	9 rue Kreuzburg	64110 JURANÇON	06.71.71.65.34	bernos@netcourrier.com
1er Adjoint	TISNE	Francis	28 rue Pierre Auguste Renoir	64110 JURANÇON	06.09.07.17.26	tisne.francis@gmail.com
2ème Adjointe	MANUEL	Josaine	10 rue Bernadotte	64110 JURANÇON	06 44 72 33 61	josiane.manuel@sfr.fr
3ème Adjoint	MALO	Serge	11 place Paul Mirat	64110 JURANÇON	06 37 53 20 06	serge.malo@sfr.fr
4ème Adjointe	SABROU	Christine	5 rue Massenet	64110 JURANÇON	06 71 21 71 52	sabrou.christine@gmail.com
5ème Adjoint	LOUSTAU	Robert	143 avenue Rauski	64110 JURANÇON	06 03 08 02 85	robertloustau@sfr.fr
6ème Adjointe	DUCOLONER	Isabelle	28 rue Pierre Auguste Renoir	64110 JURANÇON	07.68.98.68.37	i.marsaaducoloner@wanadoo.fr
7ème Adjoint	HAMELIN	Pierre	16 Rue Michel de Coulom	64110 JURANÇON	06.75.26.26.97	phamelin64@hotmail.fr
8ème Adjointe	SUBERVIE	Nathalie	30 clos Dumoulou	64110 JURANÇON	07.83.96.21.56	nathalie.subervie@gmail.com
Conseiller Municipal	LEVEQUE	Guy	25 avenue Gaston Cambot	64110 JURANÇON	06.13.15.33.73	guy.leveque24@sfr.fr
Conseiller Municipal	BARTHELME	Alain	2 rue Alfred de Vigny	64110 JURANÇON	07.89.70.49.50	alain.barthelme@free.fr
Conseillère Municipale	CAZENAVE	Henriette	11 Rue du Neez	64110 JURANÇON	05.59.06.11.43 06.31.10.60.61	henriette.casenave@orange.fr
Conseillère Municipale	COUSTET	Brigitte	38 ter avenue Rauski chemin aux bois	64110 JURANÇON	06.66.78.48.31	bricoustet@gmail.com
Conseiller Municipal	BIDEGAIN	Arnaud	1043 chemin Soubacq	64110 JURANÇON	06,12,42,31,58	arnobidegain@orange.fr
Conseiller Municipal	BOURG	Bruno	25 avenue des Vallées	64110 JURANÇON	06,81,44,15,93	cb.bourg@orange.fr
Conseiller Municipal	LAPOUBLE LAPLACE	Henri	chemin Larredya	64110 JURANÇON	06.80.63.79.58	clos.thou@wanadoo.fr
Conseillère Municipale	BONELLI	Myriam	2 bis avenue de Gelos	64110 JURANÇON	06.82.40.69.45	bonelli.myriam@gmail.com
Conseillère Municipale	DUPARCQ	Marie-Noëlle	ZA du Vert Galant	64110 JURANÇON	06,12,16,73,60	sobetra@aol.com
Conseiller Municipal	KIEWSKY	Lionel	11 rue Joliot Curie	64110 JURANÇON	06.26.80.44.75	lionel.kiewsky@siemens.co
Conseillère Municipale	EL HADRIOUI	Karima	1 avenue Georges Guynemer	64110 JURANÇON	07.63.72.39.27	rozebude@gmail.com
Conseillère Municipale	DUFFAU	Armelle	1180 chemin Vignats	64110 JURANÇON	06,20,40,25,41	armelle.duffau3@orange.fr
Conseiller Municipal	DELALANDE	Mickaël	18 Avenue Rauski	64110 JURANÇON	06.82.98.19.00	delalande64@yahoo.fr
Conseillère Municipale	BERNATAS	Camille	2 rue du Général Leclerc Résidence Renan - Batiment A4	64110 JURANÇON	06.76.36.28.19	camillebernatas@hotmail.com
Conseillère Municipale	DUFAU POUQUET	Janine	17 rue Ollé Laprune	64110 JURANÇON	06.07.55.94.93	janine.dufau@wanadoo.fr
Conseiller Municipal	DUCARRE	Vincent	22 rue Saint Exupéry	64110 JURANÇON	06.61.18.76.75	vducarre@yahoo.fr
Conseillère Municipale	DESCOUBES	Emmanuelle	4 rue de la Scierie	64110 JURANÇON	05.59.06.96.08 06.09.16.58.36	manodescoubes@yahoo.fr
Conseiller Municipal	LERMUSIAUX	Thomas	192 Chemin Ticoulat	64110 JURANÇON	06.64.09.76.85	tlermusiaux@msn.com
Conseillère Municipale	LABAN DE NAYS	Hélène	2303 route de Chapelle de Rousse	64110 JURANÇON	07.69.45.92.50	laban.helene@orange.fr
Conseiller Municipal	BARNEIX	Daniel	2160 route de chapelle de Rousse	64110 JURANÇON	05.59.40.23.32	daniel.barneix@gmail.com

LISTE DES MEMBRES DU PERSONNEL

TITRE	PRENOM	NOM	ADRESSE 1	ADRESSE 2	CP	VILLE	TELEPHONE
Monsieur	Benjamin	ARRUYER	4 lotissement des mimosas		64230	ARTIGUELOUVE	06.30.93.29.16
Madame	Laure	BAYARD	2 rue du Docteur Dassieu		64000	PAU	09.52.87.10.49
Madame	Corinne	BERGALET	24 avenue Bernadotte		64110	JURANÇON	
Monsieur	Christophe	BERGALET	6 rue Gaston Phoebus		64110	JURANÇON	05.59.06.26.67
Madame	Mélanie	BICHON	5 rue Jacques Terrier		64000	PAU	06.59.09.82.17
Monsieur	Jean-Michel	BONNEAUD	5 impasse du Bernet		64110	JURANCON	09.53.90.06.27 06.23.70.71.44
Madame	Christine	BOURDETTE	21 avenue Pierre Auguste Renoir		64110	JURANÇON	09.55.77.91.99
Madame	Martine	BRANDAM	19 avenue Gaston Cambot		64110	JURANÇON	05.59.06.37.64
Monsieur	Benjamin	CAEILLES	44 avenue Gaston Cambot		64110	JURANÇON	
Monsieur	Didier	CAMPAGNE	1 avenue Bernadotte		64320	BIZANOS	05.59.27.86.42
Madame	Corinne	CASAN-BOURREL	8 domaine du Pourtalet		64320	LEE	
Madame	Valérie	CASENAVE dit MILHET	24 rue des Mésanges		64110	MAZERES-LEZONS	
Madame	Marielle	CAZAJOUS-AUGE	23 avenue Bagnell		64110	JURANÇON	06.79.96.18.18
Monsieur	Manuel	CEREZAL-CALLIZO	2B rue Cyprien Loustau		64110	JURANÇON	
Monsieur	Christophe	CHIPAULT	75 Camin de Las Bordes		64510	BOEIL-BEZING	
Monsieur	Yvan	CINI	54 rue Alphonse Daudet		40180	NARROSSE	
Madame	Laurence	CLAVARET	3 rue Paul Gauguin		64110	JURANÇON	05.59.06.03.84
Madame	Régine	CONDOU-PLANTE	15 rue du gave		64800	SAINT ABIT	05.59.02.08.45
Madame	Nadine	DASTE	1 avenue Guynemer		64110	JURANÇON	05.59.06.11.00 06 31 53 07 93
Madame	Sylvie	DELOS	6 rue du Grand Plané		64360	TARSACQ	05.59.60.44.93
Madame	Isabelle	DELPEY	25 rue Romain Trésarieu		64110	JURANÇON	06.33.75.22.84
Madame	Evelyne	DIREITO	chemin des Arribeus		64110	LAROIN	05.59.83.00.77
Madame	Patricia	DOMIQUE	1 rue Louis Daran		64110	JURANÇON	05.24.36.62.20
Madame	Béatrice	ECALLE	20 rue de la Victoire		64110	JURANÇON	06.27.32.35.86
Monsieur	Xavier	FENOY	24 rue Joseph Lacaze		64110	GELOS	
Monsieur	Alexandre	FERNANDEZ-CAUHAPE	8 bis Chemin Barrère		64110	LAROIN	

Madame	Marie-Claude	FERRER	87 avenue Henri IV		64110	JURANÇON	
Madame	Nathalie	FLORENCE	3 rue des Erables		64290	GAN	
Madame	Julie	FOURNI	3 rue des Marnières		64140	BILLERE	
Madame	Béatrice	GUIONIE	50 avenue Gaston Cambot		64110	JURANÇON	06.61.31.88.73
Madame	Pamela	GUINEHEUX	50 avenue Gaston Cambot		64110	JURANÇON	06.61.63.40.38
Madame	Marie-France	HANDY	2 allée des Fauvettes		64110	JURANÇON	05.59.81.84.57
Madame	Hélène	HAU	5 chemin Lassus		64230	BOUGARBER	
Madame	Christelle	JAUD	25 chemin Las Plagnes		64121	MONTARDON	
Madame	Catherine	JIMENEZ	17 avenue Bernadotte		64110	JURANÇON	05.59.06.42.34
Madame	Valérie	JOANDET	14 avenue Jeanne d'Albret		64110	JURANÇON	05.47.41.25.92
Monsieur	Loïck	JOUANNEAU	5 chemin du taillis		64110	SAINT FAUST	
Madame	Patricia	LACABANNE	1 allée des Fauvettes		64110	JURANÇON	05.59.06.40.88
Madame	Carole	LACOUDE	34 avenue Gaston Cambot		64110	JURANÇON	06.78.35.85.45
Monsieur	Eric	LAJOUX	54 avenue Gaston Phoebus		64140	BILLERE	
Madame	Sylviane	LAMBERT	300 Vallée Heureuse		64110	GELOS	05.59.06.26.25
Monsieur	Pierre	LANG	226 bis rue du 19 mars 1962		64 160	BARINQUE	
Monsieur	Nicolas	LAPIERRE	7 impasse du Labourd		64140	LONS	06.62.70.23.43
Madame	Lucienne	LARRIEU	29 rue Pierre Auguste Renoir		64110	JURANÇON	05.59.06.49.46
Monsieur	Didier	LARROUSSE	Hameau	Chemin Carraze	64110	GELOS	06.07.97.85.02
Monsieur	Marc	LASMARENX	30 rue de la Plaine		64140	BILLÈRE	05.59.32.59.85
Madame	Corinne	LEBORGNE	16 avenue Victor Hugo		64110	JURANÇON	05.59.06.57.97
Madame	Cristelle	LURDOS	60 B avenue des Pyrénées		64 290	GAN	06.47.14.07.24
Madame	Delphine	MARCHAL	16 place Pierre Gabard – Appart 202	Res Aci qu'em Plan	64110	JURANÇON	06.22.34.67.01
Monsieur	Johan	MAGAR	7 rue du Couchant		64530	BARZUN	
Madame	Domitille	MARINO	27 rue Principale		64110	LAROIN	05.59.83.86.02
Madame	Sylviane	MARQUES	chemin Massou		64110	SAINT FAUST	05.24.98.42.21
Monsieur	Yves	MAURIN	Lot n° 26 Lot. Du Pré du Roi		64800	MIREPEIX	06.07.97.84.34
Madame	Christine	MENIL	76 rue du 14 juillet		64000	PAU	
Madame	Geneviève	NARBARTE	1 bis Impasse Jean Moulin		64110	JURANÇON	05.59.06.32.97
Madame	Ghislaine	OBIERGO	1 impasse Beauchêne		64110	GELOS	
Madame	Rose	OLIVEIRA	7 impasse du Balourd		64140	LONS	06.71.47.77.11
Monsieur	Serge	PAILHE-BELAIR	25 place du Bernet		64110	JURANÇON	05.59.06.39.02
							17 rue de kreusburg

Madame	Christine	PERE	2 Lotissement le Pouméra		64800	ARTHEZ d'ASSON	
Madame	Carla	PEREIRA	23 avenue Gaston Cambot		64110	JURANÇON	07.86.22.02.72
Monsieur	Hervé	PEUVREL	Lotissement Cournau		64230	SAUVAGNON	09.54.28.86.43
Monsieur	Didier	PEYROU	18 avenue Gaston Cambot		64110	Jurançon	06.19.91.98.90
Madame	Annie	PONSSON	22 route Principale	Résidence Las Hies – Appt 3	64110	LAROIN	05.59.27.97.21
Monsieur	Alain	POUBLET	7 rue Jean Moulin		64 110	JURANCON	05.59.06.97.92
Monsieur	Sébastien	POUILLY	5 impasse de la Plaine		64230	POEY-DE-LESCAR	06.77.53.91.84
Madame	Florence	PUCHEU	1 avenue Guynemer		64110	JURANÇON	
Monsieur	Denis	PUHARRE	Village du Golf	Allée des Charmes	64320	IDRON	
Madame	Christine	ROSINA	17 rue René Olivier		64140	BIZANOS	
Monsieur	Philippe	ROYAU	39 route de Jambet		64160	GABASTON	
Monsieur	Bruno	SAMPEREZ	3 rue de la Scierie		64110	JURANÇON	09.54.09.80.85
Madame	Hélène	SEGALAS-BOUDON	2100 chemin du Vert Galant		64110	JURANÇON	05.59.06.64.39
Madame	Nathalie	SEGALAS-TALOUS	27 rue Alfred de Vigny		64110	JURANÇON	05.59.06.10.16
Madame	Catherine	SERVANT	13 chemin de Lanette		64110	RONTIGNON	05.59.82.12.98
Madame	Nadine	TAUPIN	18 rue du Cabeilh		64140	LONS	05.59.06.53.45
Madame	Michèle	TRAIN	4 impasse guindalos		64110	JURANÇON	05.59.06.68.04
Madame	Virginie	VASSET	5 rue Romain Trésarieu		64110	JURANÇON	05.59.35.02.05 06.83.18.22.75
Madame	Valérie	VERHAEGHE	3 place Paul Mirat		64110	JURANÇON	06.09.23.07.05
Madame	Toriola	VIROULAUD-FAGBEMI	23 avenue de Buros		64000	PAU	
Monsieur	Guilhaume	VOGEL	49 avenue Henri IV		64110	JURANÇON	05.24.36.25.79
Monsieur	Nabil	YALAOUI	5 rue du Pic d'Anie		64110	GAN	05.59.21.53.20 06 71 56 64 01

update fév 2021

LISTE DES NUMEROS DE PORTABLES Professionnels

ADJOINT ASTREINTE	06 07 97 85 15
AGENT ASTREINTE	06 84 52 26 94
GARDIENS	06 07 97 84 70

M. CEREZAL (communication)	06 71 83 21 03
F. BAILLY (régisseur POLE CULTUREL)	06 33 12 22 05
Y.CINI	06 42 65 37 76
B. ARRUYER ATELIER NEEZ	06 80 47 06 77
BILLETERIE ATELIER DU NEEZ	06 32 84 35 10
CH. LURDOS	06 47 14 07 24

NABIL YALAOUI	06 71 56 64 01
JJACQUES CANTOUNAT	06 84 56 90 00
DEPOT EPAREUSE	06 72 35 97 05
DEPOT ELECTRICIEN	06 07 97 84 33
DEPOT PLOMBIER	06 72 33 00 41

M. LARROUSSE	06 07 97 85 02
V.CAZENAVE	06 87 22 17 39
A.POUBLET	06 07 97 76 73
S.POUILLY	06 77 53 91 84
Y.MAURIN	06 07 97 84 34
P.LANG	06 88 40 53 06
F. TISNE	06 09 07 17 26

DIRECTION CCAS	06 72 04 05 17
CCAS PORTAGE REPAS	07 87 45 14 87

LE MAIRE	06 71 71 65 34
MME CASAN-BOURREL	06 72 46 84 34
POLICE MUNICIPALE	06 07 97 84 75

MATERNELLE J.MOULIN	06 72 39 08 51
MATERNELLE L.BARTHOU	06 72 34 15 89

PRIMAIRE J.MOULIN	06 72 04 05 17
PRIMAIRE L.BARTHOU	06 07 23 11 00

CENTRE DE LOISIRS	06 82 16 51 57
CIMETIERE	06 47 14 49 75
CRECHE S.LECLERC	06 72 91 21 84

LISTE DES COURRIELS
PERSONNEL DE MAIRIE

Accueil Périscolaire J.Moulin	accueil-moulin	@	mairie-jurancon.fr
Accueil Périscolaire L.Barthou	accueil-barthou	@	mairie-jurancon.fr
Alain POUBLET	techniques	@	mairie-jurancon.fr
Anne-Marie BORDENAVE	secretariatamb	@	mairie-jurancon.fr
Béatrice ECALLE	finances	@	mairie-jurancon.fr
Bruno SAMPEREZ	b-samperez	@	mairie-jurancon.fr
Denis PUHARE	archives	@	mairie-jurancon.fr
Manuel CEREZAL	communication	@	mairie-jurancon.fr
Centre de Loisirs	centre-loisirs	@	mairie-jurancon.fr
Christelle LURDOS	jurac	@	mairie-jurancon.fr
Christine BOURDETTE	c-bourdette	@	mairie-jurancon.fr
Corinne BERGALET	contact	@	mairie-jurancon.fr
Corinne CASAN-BOURREL	agccb	@	mairie-jurancon.fr
Corinne LEBORGNE	ccas	@	mairie-jurancon.fr
Crèche	creche	@	mairie-jurancon.fr
Didier LARROUSSE	dst	@	mairie-jurancon.fr
Geneviève NARBARTE	comptabilité	@	mairie-jurancon.fr
Isabelle DELPEY	i-delpey	@	mairie-jurancon.fr
Jean-Jacques CANTOUNAT	jj-cantounat	@	mairie-jurancon.fr
Laure Bayard	lbayard	@	mairie-jurancon.fr
Laurence CLAVARET	lingerie	@	mairie-jurancon.fr
MAIRIE JURANCON - Atelier	ateliersmunicipaux	@	mairie-jurancon.fr
MAIRIE JURANCON - Périscolaire	périscolaire	@	mairie-jurancon.fr
MAIRIE JURANCON - Police	pmj	@	mairie-jurancon.fr
Marie-Claude LECOZ	mc-lecoz	@	mairie-jurancon.fr
Maternelle Jean Moulin	ce.0641424a	@	ac-bordeaux.fr
Maternelle Louis Barthou	ce.0640924g	@	ac-bordeaux.fr
Nabil YALAOUI	espacesverts	@	mairie-jurancon.fr
Nadine DASTE	dma	@	mairie-jurancon.fr
Nadine TAUPIN	comptast	@	mairie-jurancon.fr
Nathalie FLORENCE	personnel	@	mairie-jurancon.fr
Patricia DOMIQUE	urbanisme	@	mairie-jurancon.fr
Pierre LANG	service.informatique	@	mairie-jurancon.fr
Primaire jean Moulin	ce.0640536k	@	ac-bordeaux.fr
Primaire Louis Barthou	ce.0640535j	@	ac-bordeaux.fr
Régine CONDOU-PLANTE	r-condou-plante	@	mairie-jurancon.fr
Sylviane LAMBERT	s-lambert	@	mairie-jurancon.fr
Tori FAGBEMI	election	@	mairie-jurancon.fr
Valérie CASENAVE	accueilst	@	mairie-jurancon.fr
Yves MAURIN	y-maurin	@	mairie-jurancon.fr
Yvan CINI	ycini	@	Mairie-jurancon.fr

Numéros de téléphones internes

MAIRIE

STANDARD Julie FOURNI	05.59.98.19.70 ligne directe
ACCUEIL	900
Fax Mairie	05.59.98.19.99
Cabinet du Maire	974
Secrétaire du Maire	975
Isabelle DELPEY	05.59.98.19.75 ligne directe
Directrice Générale des Service	976
Corinne CASAN-BOURREL	06.72.46.84.34
Bureau adjoints (en bas)	946
Affaires Générales	948
Laure BAYARD	
RH	05.59.98.19.60 ligne directe
Nathalie FLORENCE	940
Régie CONDOU-PLANTE	941
Comptabilité	
Béatrice ECALLE	934
Geneviève NARBARTE	935
Cimetière - Corinne BERGALET	995
Pôle à la Population	944
Anne-Marie BORDENAVE	

MAIRIE ANNEXE

Fax Mairie Annexe	05.59.98.19.94
Responsable	955
Nadine DASTE	06.72.04.05.17
STANDARD ccas	05.59.98.19.72 ligne directe
Corinne LEBORGNE	972
Elections	05.59.98.19.73 ligne directe
Toriola FAGBEMI	973
Relation intergénérationnel	05.59.98.19.96 ligne directe
Sylvianne LAMBERT	919
Portage repas - permanence	956
Salle de réunions du haut	954
Police	971
	05.59.98.19.71 ligne directe
Bruno/Alexandre	06.07.97.84.75
Fax	05.59.98.19.63

SERVICES TECHNIQUES

Fax Services Techniques	05.59.98.19.92
Standard/secrétariat	977
Marie-France HANDY	05.59.98.19.77 ligne directe
Comptabilité - Nadine TAUPIN	966
Directeur Services Techniques	991
Didier LARROUSSE	06.07.97.85.02
Urbanisme	05.59.98.19.66 ligne directe
Sébastien POUILLY	942 - 06.77.53.91.84
Patricia DOMIQUE	936
Installations Sportives/Gestion	05.59.98.19.90 ligne directe
Valérie CASENAVE	990 - 06.87.22.17.39
Personnel Entretien/Voirie	961
Yves MAURIN	06.07.97.84.34
Marchés Public - Ghislaine OBIE	952
Bâtiments - Alain POUBLET	939 - 06.07.97.76.73
Dépôt ATELIERS	938
Nabil YALOUI	06.71.56.64.01
Fax ateliers	05.59.06.30.97

BIBLIOTHEQUE

Responsable	924
Accueil	05.59.98.19.78.ligne directe
Ecole de danse	925
Salle d'exposition	921

ECOLES

LOUIS BARTHOU	
Accueils	993
Maternelle	05.59.98.19.81 ligne directe
Mme DEHEEGHER	
Primaire salle des Maîtres	997
Primaire	05.59.98.17.79 ligne directe
Mr LALUCAA	
RASED (psychologue scolaire)	05.59.06.31.49 ligne directe
JEAN MOULIN	
Accueils	05.59.06.96.21
Maternelle	05.59.98.19.85 ligne directe
Mme HERVE	
Primaire	983
Mme HAMMEL	05.59.06.65.66
RASED (psychologue scolaire)	05.59.06.95.82 ligne directe

PERISCOLAIRE (Maison Moureu)

Fax périscolaire	05.59.06.15.08
Christine BOURDETTE	05.59.98.19.89 ligne directe
Marie-Claude LE COZ	958

RESTAURANTS SCOLAIRES

Louis Barthou	937
Jean Moulin	965

COMMUNICATION / CULTURE

Chargé de communication	951
Manuel CEREZAL-CALLUZO	06.71.83.21.03
Chargé de mission l'Atelier	949
Yvan CINI	06.42.65.37.76
Service culture	05.59.98.19.88 ligne directe
Christel LURDOS	06.47.14.07.24
l'Atelier Billeterie	06.32.84.35.10
Régie marché	996

DIVERS

Atelier du NEEZ	06.80.47.06.77
Benjamin ARRUYET	
Lingerie - Laurence CLAVARET	931
Informatique	926
Pierre LANG	06.88.40.53.06
MultiAccueil Les Ptits Bouchons	05.59.06.49.82
Sabrina LECLERC	06.72.91.21.84
Centre de Loisirs	982
Cathy SERVANT	06.82.16.51.57
Gymnase	984
MSD	05.59.02.13.52
Archive - Denis PUHARE	969

Mise à jour le 30/07/2019

Liste des entreprises, commerces, artisans, professions libérales (aout 2017)

ENTREPRISES	METIERS	ADRESSES	TELEPHONE	COURRIEL
ADER AGC	Comptable	Zac du Vert Galant	05 59 06 06 89	jurancon@agcader.fr
ADMR des Coteaux	Service à la personne	19 avenue d'Ossau	05 59 06 66 81	admrgave@wanadoo.fr
AE&T – applications électroniques et techniques	Industrie	4 Impasse Joliot Curie	05.59.06.06.00	info@aet.fr
Aguilar Hervé Gerard	commerçant itinerant	6 avenue Ernest Cazenave		
Allo Plombier	Artisan	35 avenue Victor Hugo	07 83 78 94 40	
Alves Rose	Coiffeuse	10 Place Pierre Gabard	06 22 94 76 80	
Amand Eric & René	Artisan	21 rue de la République	05 59 06 15 69	
Ambulance Alliance Larrouy et Lacoste	Transport	ZAC du Vert Galant	05 59 92 14 45	a_larrouy@orange.fr
AMGV	Artisan maçon	5 rue Romain Trésarieu	06 95 65 16 26	
Anchordoqui Marie-Hélène	Taxi	42 avenue Gaston Cambot		
Andaloussi Charpentier	Artisan	29 rue Paul Cézanne	06 75 69 32 91	
Anfa Net et services	Nettoyage	ZAC du Vert Galant	05 59 06 49 62	anfa.net@wanadoo.fr
Arbaud Hélène	Reflexologue	4 Place Pierre Gabard	06 19 13 53 72.	
ARGOS	Assurance	Avenue du CF Pommiès	05 59 06 30 02	Contact site
Arnaud Jean-Michel	plombier	2 Av du Général Leclerc	05.59.06.13.07	eurl_arnaud@orange.fr
Arto Sabrina Marie Odette (née Bucquet)	Hotel pour chats	715 chemin Joliette	06 73 30 82 03	
Atelier de Babette	Mercerie	56 Rue du Général Leclerc	05 59 02 72 84	facebook
Attitude's Coiffure	Coiffeuse	48 avenue Henri IV	05.59.06.42.80	contact@attitudes-coiffures-64.fr
Au Roi de l'Andouille	Traiteur	Av des Vallées CC Beaugency	05.59.06.41.61	gabrielbeyer@yahoo.fr
Aubert François	Santé	1382 chemin de Larredya	07 70 26 78 22	
Aubin Mélanie	Design	7 rue de la Scièrie		
AUDIOPHILIE Système	Réparation équipements audiovisuels	5 Rue PauL Jean Toulet	06 29 91 01 26	

AUDREY Beauté	intitut beauté	10 rue Ernest Casenave	05.59.06.54.24	audrey.maurin@hotmail.fr
AUTONIMI Adom	aide à la personne	16 Rue Jean Moulin	05 59 21 63 53	info.gaveetcoteaux@autonomiadom.fr
Aux Trésors d'Auclome	Pureculture	57 Av Henri IV	09 52 44 17 75	auxtresorsdauclome@gmail.com
Bar Tabac du Rugby	BAR TABAC	54 avenue Henri IV	05 59 06 07 56	
Baradat Françoise	Autres services professionnels	2 Avenue Pierre Auguste Renoir		
Barrue Christophe	Infirmier	15 Rue Mathieu Lalanne	05 59 06 56 65	
Bassier Catherine	Elevage Ovins et caprins	Chemin Vignat	06 02 39 84 39	
Baylou Morgane	Autres services personnels	11 rue Parmentier		
Bazin Bonnet Valérie	Architecte	10 Avenue des Pyrénées	06 12 66 24 13	
Béarn Expertises et electricité	Electricité batiment	4 Av Antoine de St exupéry	05.59.92.88.84	beh.lons@wanadoo.fr
Béarn Pyrénées Immo	Agence Immobiliere	12 rue Ernest Cazenave	05 59 33 12 64	contact@pyrenees-immo.fr
Beauté Chez Soi	Esthétitienne		06 11 94 48 65	beaute64@gmail.com
Belleau Camille	infirmiere	6 Rue Ernest Cazenave	06 47 34 84 24	Cabinet infirmier du Junqué
Bergerot Joel	plombier	19 Av Rausky	06.84.60.09.65	
Bertrand Alexandre	Transport de voyageurs	29 rue Eugène Pichon	05 47 41 67 48	
Better Celine	Infirmiere	15 Rue Mathieu Lalanne	06 79 56 56 08	
Biarritz Diffusion Presse	Distribution presse gros	ZAC du Vert Galant	05 59 06 67 17	
Bio fluides concept	Cabinet expertise	27 Rue Louis Daran	05.59.06.80.56	contact@biofuidesconcept.fr
Blanco Sheila	kiné	16 rue Jean Moulin	05 59 83 86 80	
Bonneron Vanessa	Kiné	37 Avenue du Corps Franc Pommies	05 59 06 65 16	
Boucherie Charcuterie Du Junqué	Commerce alimentaire	16 Rue Ernest Cazenave	05.59.06.24.67	
Bouderlique Callens Sophie	Kine	37 Avenue du Corps Franc Pommies	05 59 06 65 16	
Boulangerie Christian Saraille	Commerce alimentaire	18 rue Ernest Cazenave	05 59 06 25 14	Contact site
Boulangerie Pâtisserie Carlos Pereira	Commerce alimentaire	39 Rue Ollé Laprune	05.59.06.20.28	catarinopatricia@yahoo.fr
Boulangerie Patisserie chez Benoit	Commerce alimentaire	21 Rue du Gal Leclerc	06 19 98 37 98	boulangerie.chez.benoit@gmail.com

Boulangerie Pâtisserie Thierry Ramirez	Commerce alimentaire	Centre Commercial Beaugency, Avenue des Vallées	05.59.06.10.62	ramithi@hotmail.fr
Bouldakov Yuriy	Artisan peintre	369 Chemin du Vert Galant	05 59 39 93 80	
Bouquet Béarnais	Fleuriste	2 Place Pierre Gabard	05 59 06 30 49	nathalie.cambot@orange.fr
Bourdon Coralie Véronique (NEE SZUWALSKI)	Coiffure	243 Chemin du Vert Galant	05 59 35 07 56	
Bouroullec Hélène	Photographe	8 Chemin Baron	05 59 35 07 93	
Box Thomas	Location de box	11 rue de l'Artisanat	05 33 11 44 52	jp.jeansanchez@gmail.com
Brun Gilles Jean-Louis	Ostéopathe	6 avenue Ernest Cazenave	05 40 03 25 25	
Cabinet Comptable Philippe Anduran	Comptable	20 Rue Jeanne d'Albret	05.59.06.13.86	philippe@cabinetanduran.fr
Cabinet d'architecture Guinard Jean-Paul	Architecte	18 Avenue d'Ossau	05 59 06 19 47	jpgarchi@wanadoo.fr
Cabinet d'architecture Lichanot Patricia	Architecte	7 Place du Bernet	05 59 06 04 41	patricia.lichanot@wanadoo.fr
Cabinet d'avocats Minginette	Avocat	Centre Commercial Beaugency, Avenue des Vallées	05 59 06 03 74	cabinetminginette@orange.fr
Cabinet de Kinésithérapeutes du Gave	Kinesithérapeute	37 avenue du CF Pommiès	05 59 06 65 16	cabinetdekinesitherapiedugave@gmail.com
Cabinet dentaire	dentistes	8 Rue Michel de Coulom	05 59 30 65 20	
Caisse d'Epargne	Banque	Rue Michel de Coulom	05 64 82 00 07	Contact site
CALESTRE AURIANE	infirmiere	6 Rue Ernest Cazenave	06 47 34 84 24	
Cambon Christophe	Menuisier	11 Rue Massenet	06 78 00 65 81	christophe.cambon@neuf.fr
Candelon Maillot Sophie	kine	37 Avenue du Corps Franc Pommies	05 59 06 65 16	
Carrosserie 64	Carrosserie	22 rue de l'Artisanat	05.59.06.97.91	rachid@carrosserie64.fr>
Carrosserie Bourg	Carrosserie	25 Av des Vallées	05.59.06.54.95	carrosserie.bourg@wanadoo.fr
Carrosserie Du Gave	Carrosserie	4 Rue du Gave	05.59.06.30.87	
Casabonne Patrick David	Commerçant non sédentaire	6 rue du Général Leclerc		
Castel du Pont d'Oly	Hotel restaurant	2 Avenue Rauski	05.59.06.13.40	castel.oly@wanadoo.fr
Cazautets Bruno Jean	Jardins et espaces verts	16 rue Romain Trésarieu	05.59.06.32.43	bruno.cazautets@orange.fr
Cazenave et Larqué HGC	Réparation auto	14 Rue Bernadotte	06 88 85 65 52	
CER Lacoste	auto Ecole	49 avenue Henri IV	05 59 30 46 57	marc@cerlacoste.fr

Charpentier Dominique	*Mecanique de precision*	*3 Rue Ollé Laprune*	*05.59.06.14.38*	
~~Charpentier Patrick Securitest~~	~~Contrôle technique~~	~~68 avenue Henri IV~~	~~05 59 06 23 14~~	
Château de Rousse	Viticulteur	Chapelle de Rousse	05.59.21.75.08	chateauderousse@wanadoo.f
Château Ollé Laprune	Viticulteur	15 quartier du Pont d'Oly	0770254631	chateauollelaprune@gmail.com
Chatelain Patrick Roger Bernard	Photographe	42 rue Louis Daran	Bordeaux	
Chausson Matériaux	Materiaux de construction	115 avenue Rausky	05 59 98 70 00	sebastien.naury@chausson-materiaux.fr
Chocolats Lukas	Commerce alimentaire	avenue Rauski, ZAC du Vert Galant	05 59 06 53 91	lukas-chocolats@wanadoo.fr
Christine Colmano	Sophrologue	17 rue Ernest Cazenave	06 88 77 30 16	christine.colmano@gmail.com
Clinique Vétérinaire des Coteaux	Veterinaire	1 Rue Louis Daran	06 72 12 02 74	cabinetveterinairedescoteaux@gmail.com
Clos Bazaillacq	Viticulteur	RD 217	05.59.83.06.30	jean-luc.bazaillacq@wanadoo.fr
Clos Labrée	Viticulteur	Chapelle de Rousse	05.59.21.61.47	closlabree@gmail.com
Clos Lapeyre	Viticulteur	chemin de Couday	05.59.21.50.80	contact@jurancon-lapeyre.fr
Clos Larredya	Viticulteur	chemin Larredya	05.59.21.74.42	contact@caminlarredya.fr
Clos Mirabel (gite)	Viticulteur	276 Av des Freres Barthélémy	05 59 06 32 83	info@closmirabel.com
Clos Thou	Viticulteur	chemin Larredya	05.59.06.08.60	clos.thou@wanadoo.fr
Condouret Laporte-Galaa	Commerce de gros	14 Chemin Baron	05 59 06 32 07	
Conseil Etchegaray	Assurance	30 rue du Général Leclerc	09 83 02 09 27	
Construction Lichanot Jean-Luc	Artisan	Corps Franc Pommies	05.59.06.45.04	
Corinne Mainvielle	Podologue	avenue des Vallées CC Beaugency	05 59 32 66 76	
Costes Philippe	Photographe	17 rue de la Victoire	05 59 06 13 86	
Côté Salon	Coiffeuse	avenue des Vallées CC Beaugency	05.59.06.32.35	sandrjouanchin@aol.com
Coteaux Sud	Gite	250 Chemin Urdeste	05 59 06 62 04	coteauxsud64@orange.fr
Couralis	Installation frigorifiques	ZAC Vert Galant	05.59.06.00.53	couralis@couralis.fr
Couture Sylvany	Couture	1655 avenue du 18 Juin	07 83 29 39 40	
Crea'diff communication	Agence de communication	48 avenue Henri IV	06.84.07.64.09	contact@creadiffcom.fr

Créatig David Robesson	Architecte, peintre..	Rue PJ Toulet	06,85,41,31,17	david@robesson.com
Crédit Agricole	Banque	Ernest Cazenave	0825.89.50.71	credit-agricole.jurancon@lefil.com
Crèmerie des Chaumes	Commerce alimentaire	155 avenue Rausky	05 59 82 57 66	bienvenue@chaumes.fr
Cru Lamouroux	Viticulteur	Chapelle de Rousse	05.59.21.74.41	chige.jean@wanadoo.fr
Cyclocasse final lap Benoit Casenovas	?	Rue Jean Paul Toulet		
Da Rocha Goncalves Manuel	?	67 avenue Rauski	Bizanos ?	
David FEREIRA	Peintre	Croix du Prince	06 74 04 66 77	hello@davidferreira.fr
~~David Tauzy~~	~~Médecine douce~~	~~6 Rue Ernest Cazenave~~	~~06 61 99 34 76~~	
De Almeida Rose (née Alves)	Coiffeur	10 place Pierre Gabard	05 47 41 88 69	
De Oliveira Ferreira Pessoa Domingos	Réparation meuble	6 avenue Charles Touzet		
Debelhoir Mathieu	Kiné	22 Rue Ollé Laprune	05 59 06 27 25	
Deck Home Design	menuisier	2 rue du Général Leclerc	05 59 35 04 68	
Del Gusto Pizza	Pizza à emporter	17 avenue de Gelos	05 59 68 34 08	jeanmarc.castillo@hotmail.fr
Delas Christian	Traiteur	17 rue de la République	05 59 72 42 74	
Délice des Vallées	Commerce alimentaire	18 avenue Rauski	05 59 34 93 25	saloir-de-tembous@orange.fr
Delorme Audrey	kine	37 Av du Corps Franc Pommies	05 59 06 65 16	
Dépannage Toiture	Charpentier	29 rue Paul Cézanne	06 32 50 21 90	
Deru Ulli	Kiné	8 Rue Ernest Cazenave	05 59 98 49 52	ullideru@gmail.com
Design Facades	Travaux de facade	zac du Vert Galant	06 10 71 43 54	designfacades@outlook.fr
Docteur Bidegorry Aline	Dentiste	17 avenue Gaston Cambot	05 59 06 22 69	
Docteur Courreges Jean Jacques et Marie	medecins generalistes	4 Avenue Victor Hugo	05 59 06 41 40	
Docteur Lextrait Olivier	dentiste	17 Avenue Gaston Cambot	05.59.06.22.69	olivierlextrait@gmail.com
Docteur Lopez Tom	dentiste	17 avenue Gaston Cambot	05 59 06 22 69	
Docteur Michel Connil	medecin generaliste	22 Rue Ollé Laprune	05 59 06 91 45	
Dos Santos José	Artisan maçon	11 avenue Rauski	05 47 41 47 08	

Druilhet Vincent	Office Notarial	25 rue du Général Leclerc	05 59 05 90 25	
Dumont Martine (Née Sudre)	Artiste	9164 chemin vignau	05 59 83 00 51	
Dupuy Stéphane Michel Philippe	Electricité	18 rue du Général Leclerc	06 83 78 79 49	
Durand Mireille	Formation continue	8 Place de l'Eglise Chapelle de Rousse	06 09 13 35 29	
Ec2a	Electricité	29 Avenue Henri IV,	05 59 32 49 92	
Ecole de Danse Marielle Mondory	Danse	10 Rue Lamartine	05 59 06 57 23	marielle.mondory@sfr.fr
ENECO EMILIE	Assistance bureau	29 rue Eugène Pichon	06 19 85 83 31	
ENERG'ELEC 64	Electricité	1462 chemin Vignats	06 16 55 60 56	jonathan.juan@energelec64.fr
Espace V	Conseil en gestion et management	52, rue Louis Daran	06 78 61 35 68	v.espace@wanadoo.com
Estingoy Nathalie	Orthophoniste	16 Rue Jean Moulin	05 59 16 14 79	
Et cetera	Communication	Rue Ernest Cazenave	06 61 59 88 39	aurelie@et-cetera.fr
Etcharry Laetitia	Kine	16 Rue Jean Moulin	05 59 83 86 80	
ETS Cazenave Larque	Reparation automobile	14 Rue Bernadotte	05 59 06 30 70	
Ets Labarrère Pierre	Location échaffaudage	19 Rue Jean Moulin	05 59 06 22 17	05 59 06 06 03
EURL AKAAMBA-	Travaux Forestiers	11 avenue Jeanne d'Albert	06 21 07 53 93	akaambatravauxforestiers@aliceadsl.fr
EURL BCI (bruno Cazautets Immobilier ?)	Génie Civil	18 rue Romain Trésarieu		
EURL Nathalie Faure	Agence de presse	3 avenue Charles Touzet		
Farges Guillaume	Autres services personnels	15 place Paul Mirat	05 59 06 43 60	
Ferran Pierre-Adrien Jules	Restauration	4 avenue Bagnell		
Filipi Ugo Pierangelo	nettoyage batiment	6 rue Romain Trésarieu		
Formetis	Formation continue	11 Rue de Borja	05 59 13 99 30	c.urieta@formetis.fr
Fourcade Anais	Infirmiere	6 Rue Ernest Cazenave	06 47 34 84 24	
Fromagerie des Chaumes	Fabrication de fromages	155 avenue Rauski	05.59.82.50.00	jeanluc.brigand@chaumes.fr
Gallego Siles Sylvie Fabienne (néeOrlach)		392 Chemin de Joly	05 59 21 68 09	
Gandolphe Cyril Jean Vincent	Artisan joailler	7 rue du Gave		

Garage Barat	Concession, meca tolerie	Zac du vert Galant	05.59.06.22.09	florence.barat.jurançon02@reseau.renault.fr
Garage Citroen Bourg	Concession, meca tolerie	21 Rue Ollé Laprune	05.59.06.16.04	bourg-automobile@orange.fr
Garage Fontan Ex Bordeau	Garage automobile	Av Henri IV	05.59.06.58.01	
Garage Pierre Dufau	Mecanique auto	32 Avenue Henri IV,	05 59 06 02 43	
Garcia Gerald Michel	menuiserie	14 rue de Guindalos	06 68 69 64 64.	
GARCIA SAUVEUR	Reparation	14 route des coteaux de Guindalos		gasauveur@wanadoo.fr
Gaston Peinture	Entreprise de peinture	16 Rue de l'Artisanat	05.59.06.33.45	philippe.gaston-peinture@orange.fr
Gautier Roland Michel Albert	Programmation informatique	13 avenue Bagnell	09 51 32 59 42	
Gay Claude	Commerce divers produits	8 rue de la Scièrie		
GAY Janine	podologue	16 Rue Jean Moulin	05 59 06 13 94	jeaninegay@orange.fr
GENI-PRIMEURS	Commerçant non sedentaire	67 avenue Rauski	05 59 06 13 94	
Gerbet Sandrine	Kine	rue Louis Daran	06 34 90 32 83	sandrine.gerbet@sfr.fr
Gite Bazaillacq	Tourisme	Chemin de Saint Faust	05 59 46 37 00	
Gite Whiters	Tourisme	Chemin de Loustalot	07 81 62 18 17	
Gites Loustalot	Tourisme	767 chemin de Loustalot	05 59 06 47 33	edgar.jacqueline@gmail.com
GO GAHD	Ingenierie	4 rue Paul Jean Toulet	06 07 21 05 12	Contact site
Gomez Alberto	Revetement de sol	23 Avavenue Gaston Cambot		
Goncalves Carlos José	Nettoyage des batiments	2 avenue Gaston Cambot		
Goudy Sandrine	Therapeute	6 rue Jean Mermoz	06 34 29 42 74	goudy.sandrine@neuf.fr
Goumard Laurence	Artisan Tapissier	Av des vallées CC Beaugency	06 89 47 82 87	goumard-laurence@bbox.fr
GP Travaux	vente et pose cuisines	33 rue de Guindalos	06 85 52 82 21	
GPS IMMO	Immobilier	Avenue Gaston Cambot		
GRAU Incendie	Extincteur	147 avenue Rauski	06 63 97 28 67	grau.incendie@gmail.com
Greco Audio Broadcast	Transmission audio et video	5 Rue paul jean Toulet	06 07 46 30 94	gabfrance@free.fr
Groupama	Assurance	2 Rue Ernest Cazenave	05.59.06.94.89	ginette.dounes@groupama-oc.fr

Guyolot Catherine	Dietéticien	929 chemin Vignats	06 02 39 84 39	
Happy Toutou	Toiletteur chien	20 Rue Massenet	06 70 96 54 89	a.happytoutou@gmail.com
Hauville Marc	Elevage	2077 Chemin du Vert Galant		contact@marc-hauville.com
Heitz Jérémie	enseignement	3 rue Ollé Laprune		09 80 71 11 52
Hémisf'hair	Coiffeur	39 rue Romain Trésarieu	05.59.06.41.56	
Henriques Moreira Rui Jorge	Alimentaire	33 avenue Antoine de Saint Exupéry		05 24 36 45 59
Hermann André	Aménagement paysager	28 avenue Charles Touzet		
Hoeksema Julien	Kinesithérapeute	16 Rue Jean Moulin	05 59 83 86 80	
Hong Yvonne	Plantes medicinales	546 chemin de Loustalot		
Hubert Sylvie	services personnels	12 Rue Cyprien Loustau		sylvie.hubert640@gmail.com
Hypnoressource64	hyptothérapeute	52 rue Louis Daran	06 08 46 76 48	hypnoressource64@orange.fr
Institut de Beauté Isabelle Vandeportte	Esthétique	19 rue du Général Leclerc	05.59.06.42.43	Facebook
Institut Lullaby	Esthétique	avenue des Vallées CC Beaugency	05.59.06.17.52	institutlullaby@yahoo.fr
Institut Lunatic	Esthétique	49 avenue Henri IV	05 24 36 29 05	bourdoncharlotte@live.fr
INTERMARCHE	supermarché	25 rue Ollé Laprune	05 59 06 01 10	pdv06324@mousquetaires.com
IRRIGARAY Bertrand	Antiquaire	54 Avenue Rauski	05 59 06 47 71	
Jambon Isabelle	Medecin	16 Rue Jean Moulin	05 59 30 90 19	
Jean Lutz SA	Industrie	2 Rue de Forbeth	05.59.06.34.22	contact@jeanlutzsa.fr
Jeanclaude Stéphanie	Shiatsu	1 Rue Louis Daran	06 07 38 41 48	shiatsuaquitaine@gmail.com
Julienne Pierre	Veterinaire	22 avenue Henri IV	05 59 06 61 16	
La Perle d'Asie	Traiteur	Av des Vallées CC Beaugency	05.59.06.35.95	
LABONNE Charles	Antiquaire	Av Henri IV	06 18 56 45 28	
Laboratoire SEALAB	Laboratoire	16 Rue Jean Moulin	05 59 06 13 59	
Lacaze Marina	Infirmiere	16 Rue Jean Moulin	06 89 42 55 14	
Laffaille Van Rooij Germaine	Infirmiere	43 Rue Gal Leclerc	06 07 52 05 28	

Lafourcade Robert	medecin	16 Rue Jean Moulin	05 59 06 36 37	
Lapuyade Fleurs	Fleuriste	12 Avenue Henri IV	05.59.06.27.64	lapuyade-legal@outlook.fr
Lasmarenx Lucienne	Création artistique	Chapelle de Rousse		
Lasmarenx-Berges-Esquines Alain	Culture élevage	chemin de las Hies		
Lasserre Perrine Emilie	commercante nopn sedentaire	8 avenue du Béarn		
LATORRE Pascal		Rue PJ Toulet	06 81 03 92 26	renov64.latorrepatrick@live.fr
Laurent Cazal	Medecin	22 Rue Ollé Laprune	05 59 06 27 25	
Layris Aurélie	Ostéopathe	16 Rue Jean Moulin	05 59 14 71 10	layrisaurelie@gmail.com
Layus Olivier Michel Patrick		8 rue Gaston Phoebus	05 59 06 83 84	
Le Bouquet Béarnais	Fleuriste	2 Place Pierre Gabard	05 59 06 30 49	nathalie.cambot@orange.fr
Le Kiosque à Pizzas	Pizza à emporter	ZAC du Vert Galant	06 99 79 92 15	www.lekiosqueapizzas.com/fred.falkowiez@lapo: te.net
Le Rallye	Bar restaurant	4 Rue Ernest Cazenave	05 24 36 11 13	lerallyejurancon@hotmail.fr
Les copains d'avant	Boulangerie/ patisserie	42 Av Henri IV	05 59 06 80 29	facebook
Les parquets du Neez	Vente et pose de parquets	ZAC du Vert Galant	05,47,92,37,96	cpergay17@hotmail.fr
Liberty Coiff	coiffure	Avenue Henri 4	05 59 12 86 72	facebook
Lidl				clhiguiner@lidl.fr
Llorca Alain	Artisan non sédentaire	1941 chemin de Larredya		llorca.alain64@gmail.com
L'occaz	Vide Grenier	ZA de l'Artisanat	05 59 84 35 11	
L'Outsider	Bar restaurant	14 Rue Michel de Coulom	05.59.06.23.01	delor_denis@orange.fr
LTL RENT	Commerce de voiture	1009 avenue des Fréres Barthélémy		
Lylik'Art	Tatouage	15 Avenue du Corps Franc Pommiès		
Ma Renov Habitat	Installation électrique	75 Chemin Soubacq	06 80 02 86 92	kalou60@free.fr
Mailodie Medium		24 Rue Victor Hugo	06.65.36.47.93	
Maison Développement	Activité des sieges sociaux	67 avenue Rauski	06 77 86 90 37	maison.developpement@wanadoo.fr
Majestik Auto	Nettoyage véhicule	1 Bis Avenue Bagnell	05 59 06 13 88	

Manchon Anne Feuille de céramique	Artisan porcelaine	14 rue du Général Leclerc		
Manufacture Textile Meridionale	Industrie Textile	1 Rue Charles Touzet	05.59.06.02.03	catherinemichallet@hotmail.com
Marescot Eric Henri		13 avenue Antoine de Saint Exupéry	09 52 35 01 43	
Marie Daniel	Sage femme	4 rue de Kreuzburg	06 67 11 37 98	
Marie-Laure SABATIER		52 rue Louis Daran		
Martin Jean Pierre	Peintre	12 Rue de l'Artisanat	05.59.06.26.09	jpmartin64@yahoo.fr
Martinez EMA	Centre culture Physique	78 avenue Henri IV		
Martins Philippe	Peinture vitrerie	26 avenue Henri IV	07 86 53 88 26	
Martirossian Aram	Photographe	68 avenue Bagnell		
Martocopo	Charpentier	Chemin Beauvallon	05.59.05.27.14	martocoposarl@orange.fr
Mayer Eric	Kiné	22 Rue Massenet	05 59 06 65 19.	cabinet.emayer@orange.fr
Mendiboure Frères	Plombier	7 Rue du Neez	06 09 86 26 45	mendibourefreres@orange.fr
Menuiserie Berra	Menuiserie	15 Rue de l'Artisanat	05 59 06 28 31	
Mitteau Jacques	Reflexologue	12 Rue Michel de Coulom	05.59.06.82.22	jacques.mitteau@tele2.fr
Moaligou Valérie	Psychothérapeute	2 Place du Bernet	06 87 39 11 21	vbergero@sfr.fr
Montanari Christophe	Infirmiere	52 Rue du Général Leclerc	06 08 32 88 72	totof.montana@orange.fr
Motoculture Bidart	Motoculture	70 Avenue Rauski	05 59 06 02 11	bidart.m@wanadoo.fr
Mourlaas Laplace	Carrelage	Route de Laroin	05 59 06 22 77	contact@mourlaas-laplace.fr
Mousis Serge	Charpentier	6 Rue Jean Mermoz	06 11 23 12 99	serge.mousis@sfr.fr
Nallet Claude Formation	Formation	7 avenue de Gelos		
Nocella Anne	Soutien scolaire	avenue du Corps Franc Pommiès		
Noveri Bernadette (née Brau-Hourticq)	Coiffure à domicile	13 avenue d'Ossau	05 59 06 91 48	badet.noveri@yahoo.fr
Onet Service	entreprise d enettoyage	18 Rue de l'artisanat	05.59.06.86.96	
Optique du Junqué	opticien	16 Rue Ernest Cazenave	05 59 06 46 00	fabienneyerle@hotmail.com
Ordi 64	Réparation ordinateur	8 ZA de l'Artisanat	06 10 96 12 77	info@ordi64.com

Station Service Cazalis	Distribution essence	71 Avenue Henri IV	05 59 06 05 14	cazalis.nouvelle@orange.fr
Ste d'expoitation des Ets Bidart (coupes)	Coupes et gravures	25 place Lamazouère	05 59 06 24 08	marccometti@gmail.com
Stores Barraquet	Stores	48 Avenue Henri IV	05 59 06 16 05	bruno.barraquet@wanadoo.fr
Tabac Presse des Vallées	Tabac Presse	avenue des Vallées CC Beaugency	05 59 06 35 90	gabyveroschneider@hotmail.com
Tabac Presse du Junqué	Tabac Presse	14 Rue Ernest Cazenave	05 24 98 63 85	o.delamare@sfr.fr
TARBIS Monique	infirmiere	52 Rue du Général Leclerc	05 59 06 13 97	
Tauzy David	infirmier	6 Rue Ernest Cazenave	06 61 99 34 76	
Taxi des coteaux	Transport	16 Rue Ollé Laprune	06 73 27 53 15	taxidescoteaux@hotmail.fr
Technic Antennes	Antennes diffusion	25 rue du Général Leclerc	05 59 72 51 67	technic.antennes@wanadoo.fr
Tigny Léopold	Electricité	15 Bis Av de Gelos	06 42 19 57 05	
Toits Pyrénéens	Couverture	988 avenue de l'Amiral Landrain	06 42 19 57 05	nicolas.piot@yahoo.fr
Total Dos Reis	Station service	18 avenue Henri IV	05 59 06 05 14	
Travaux express Aragnouet	Travaux	200 chemin de Loustalot	06 80 07 57 97	francois.arragnouet@orange.fr
Turpain Jérémy	Ethiopathe	15 avenue du Corps Franc Pommies	07 70 38 29 68	
Vazaios Mohamed	Charpentier	21 avenue Gaston Cambot		
VBI	Maintenance informatique	12 rue de Forbeth	05.59.06.66.33	vbi@vbi64.fr
Vignard Jean-Marc	Traiteur	68 avenue Bagenll	05 59 90 50 77	
Vilas bati rénovation Abilio Vilas	Batiment	2 avenue du Corps Franc Pommiès	06 29 75 27 49	
Villardry Laurence	Infirmiere	52 rue du Général Leclerc	06 20 24 19 34	
Visiora	Electricien	17 avenue de Gelos,	06 77 30 01 36	robert.robert38@sfr.fr
Vitiello Christian	Ebeniste	6 avenue Charles Touzet	06 19 19 94 80	
Vitraux d'Art Blandine Strauss	Artiste	6 Av Rauski	05 59 06 80 88	sam_blandine@hotmail.fr
Y style Coiffure	Salon de coiffure	8 rue Ernest Cazenave	05 59 06 34 06	
Yon Laetitia Manuela Yvonne	Photographe	13 rue Louis Daran		
ZOOTI LE CROM		1213 Chemin Vignau	06.76.30.50.25	zouti64@live.fr

Liste des associations

AÏKIDO
Maison des Associations
Gymnase Guynemer avenue Georges Guynemer
64110 JURANÇON
ou contact@aikido64.com
Site internet : aikido64.com
Contact : BOURDA Bruno Président
06.86.52.48.89
Cours au Gymnase Guynemer - dojo
Avenue Georges Guynemer
Mercredi et vendredi 19h30 – 21h30

ASCJ CYCLO
Maison des Associations
28, avenue Joliot Curie 64110 JURANÇON
Contact :
Michel ARLAUD
Entraînements :
Jeudi 13h30 place du Junqué
Dimanche 8h00 place du Junqué

LE GRAND BRAQUET PAU JURANCON
54 avenue Henri IV Chez Chantal Laporte 64110 JURANÇON
Président : PAILHE BELAIR Hervé
Sorties : les mardis, jeudis et samedis matin à partir du siège social.
Les dimanches devant Intermarché, rue Ollé
Laprune.
www.club.quomodo.com/le-grand-braquet-pau-jurancon

ASSOCIATION SPORTIVE « LES EDELWEISS »
43, avenue Henri IV - Collège Ernest Gabard 64110 JURANÇON
05.59.06.32.44 Fax : 05.59.06.38.09
Contact : EUSEPI Patrick Secrétaire
Entraînements : Lundi – mardi – jeudi et vendredi 12h30 à 13h30
Mercredi 13h30 à 15h30 ou 13h30 à 17h00

ASSOCIATION SPORTIVE PELOTE JURANÇONNAISE
Complexe Jean Lichanot place du Bernet 64110 JURANÇON
06.09.51.42.61
Renemercader1@gmail.com
Contact : MERCADER René Président
Entraînements Salle Polyvalente du Bernet
Ecole de pelote : mercredi 14h00-17h00 et samedi 9h00-12h00

AJT – Rugby Vétéran
16, rue de l'Artisanat 64110 JURANÇON
Contact : GASTON Philippe Président

JURANÇON XV RUGBY
Gymnase Guynemer avenue Georges Guynemer 64110 JURANÇON
06.32.06.81.64 ou 06.47.09.97.48
Contact : LOUSTAU Gérard
Entraînements au stade de rugby
Mercredi : Séniors 19h00-21h00
Vendredi : Séniors 19h00-21h00
Samedi : Ecole de Rugby

LA BOULE JURANÇONNAISE
Maison Prat 5, rue de Borja 64110 JURANÇON
06.70.02.81.98
Contact : COUTURE Jean-Marc Président
Entraînements : avenue du Corps Franc Pommiès
Du lundi au vendredi de 14h00 à 17h30

AMICALE BOULISTE DE LA MONNAIE – A.B.M
5, rue Jacques Terrier 64000 PAU
06.17.21.73.32
Contact : CAPDEVIELLE Gérard Président

CERCLE des NAGEURS JURANÇONNAIS - CNJ

Maison des Associations
28 avenue Joliot Curie 64110 JURANÇON
06.10.52.51.57
cnjurancon64@gmail.com
Site internet : www.cnjurancon64.over-blog.com
Contact : SOM Laurence Présidente
Entraînements : Piscine Aqualons
Lundi de 18h00 à 19h45
Mercredi de 14h30 à 16h30
Jeudi de 17h30 à 19h45
Samedi de 11h30 à 13h30
Niveau de compétition :
Départemental, Régional, National

CPJ MONTAGNE

2, avenue du Corps Franc Pommiès
64110 JURANÇON 05.59.06.52.49
cpjurancon@sfr.fr
Site internet : www.cpjurancon.unblog.fr
Contact : MANTOULAN Michel Président

CUPPEV - Club Universitaire Pau Pyrénées Eaux Vives

2 avenue du Corps Franc Pommiès
64110 JURANÇON 05.59.06.52.49
06.73.57.13.22 Fax : 05.59.06.46.72
Site internet : www.cuppev.org
contact@pau-ck.fr
Contact : Trésorier : COHORT Francis 05.59.06.36.05

Les GRAPPES D'OR

Gymnase Guynemer avenue Georges Guynemer Jurançon
06.28.34.56.36 Mme Gomez
Contact : COUYOUPETROU Alain Président
Entraînements : Gymnase municipal Guynemer-
Salle de gym
Lundi : 17h30-19h GFL2-19H-21H30GFL1
Mardi : 17h15 à 18h45 Poussines compétitions
de 18h00 à 20h00 Fédéral compétition
Mercredi :
14h00-18h30 Ecole de gym
Les-grappes-d-or.64@ffgym.com
Jeudi : 17h30-20h00 poussines – GFL3 Fédéral compet
Vendredi : 9h00 à 10h00 Gymnastique d'entretien 14h0-18h sport handicap
Samedi : 9h30 à 10h15 Éveil gymnique
10h20 à 11h05 baby-gym
11h10 à 12h00 Éveil gymnique
Section Marche : Contact : CLOS Georges

JURANÇON CHAPELLE DE ROUSSE VOLLEY BALL - JCRVB

Gymnase Guynemer avenue Georges Guynemer
64110 JURANÇON
06.85.40.81.07
Jurancon.volley@hotmail.fr
Site internet : www.juranconchapellederoussevolleyball.fr
Contact : PICHARD Sylvie Présidente
Entraînements : Gymnase municipal Guynemer Rue Guynemer
Et Complexe Jean Lichanot place du Bernet
Lundi de 20h00 à 22h00
Mercredi de 18h15à 22h00 jeudi 18h30-20h00 Vendredi de 20h00 à 22h00
Samedi de 9h30-11h00 baby-volley

JUDO CLUB JURANÇONNAIS - JCJ
Gymnase Guynemer avenue Georges Guynemer
64110 JURANÇON
06.71.76.41.08
Contact : SARTHOU Sophie Présidente
Entraînements gymnase Guynemer dojo
Lundi 17h15 -19h00
Mardi 18h00 – 21h30 9h-12h et 14h-15h handi judo
Mercredi 9h30 – 13h15 et 14h00 – 18h30
Jeudi 18h00 – 22h00 / 9h-12h judo séniors
judo.club.jurancon@gmail.com

Jurançon Cyclisme Compétition JCC
Rue Jean Moulin 64110 JURANÇON
06.12.115.68.58
juranconcc@hotmail.fr
Contacts : BOY Christophe président

JURANÇON HISTORIQUE COMPÉTITION - JHC
Rue du Neez 64110 JURANÇON
06.84.56.90.00
emilie.cantounat@gmail.com
Site internet : www.cantounat.unblog.fr
Contacts : CLOFF Benoit ou CANTOUNAT Emilie

KARATÉ CLUB DE JURANÇON C.A.M.J (Cercle des Arts Martiaux)
8, chemin Larredya 64110 JURANÇON
06.72.23.06.72
06.58.35.38.85
Contact : MONTHELIE Michel
Cours: Salle de danse et musique Maison des Associations
Avenue Joliot Curie
mardi : 18h30 à 20h30 – vendredi 19h00-21h00 et Samedi de 11h00 à 12h30

LSCJ – Loisir Sportif et Culturel Jurançonnais
Maison des Associations
28, avenue Joliot Curie - 64110 JURANÇON
06.22.99.17.26 06.04.04.21.73
05.59.32.30.95
lscjurancon@gmail.com

LES MARCHEURS DOU BI DE REY
Maison des Associations
28, avenue Joliot Curie - 64110 JURANÇON
05.59.80.02.50 ~ 06.75.92.93.65
Lamarque.henri@neuf.fr
Site internet : www.audaxdoubiderey.free.fr
Contact : LAMARQUE Henri Président

SOCIÉTÉ DE CHASSE COMMUNALE
16, rue Eugène Pichon 64110 JURANÇON
06.07.71.15.20
georgesizoulet@gmail.com
Contact : IZOULET Georges

TENNIS DE TABLE
Complexe Jean Lichanot
Place du Bernet 64110 JURANÇON
Contact : Philippe SASSUS BOURDA
Entraînements : Salle polyvalente Jean Lichanot
Place du Bernet
Lundi - Mardi et Jeudi et vendredi de 17h30 à 23h30
Samedi de 13h00 à 16h00

TENNIS CLUB JURANÇONNAIS TC Jurançon
Gymnase Guynemer
64110 JURANÇON 06.23.96.09.32 ou 06.08.07.41.29
Contact : LASPUERTAS Juliet et RIEFFEL Jean-Françon
Co présidents
Entraînements : Tennis rue Guynemer
Mardi 19h00 à 21h00
Samedi de 9h00 à 12h00
tcjuranconnais@yahoo.fr

Union Jurançonnaise

Contact : CANTOUNAT Sébastien Président général

- Section Basket – UJ Basket

06.26.61.45.93 ou 07.77.28.41.62
ujbasket@yahoo.fr
Contact : CLOFF Francis
en qualité de co-présidents section basket Ball
Entraînements : Gymnase municipal Guynemer avenue Guynemer
Lundi de18h00 à 20h00 mardi 18h00-22h00 Mercredi de 14h00 à 20h00
Jeudi de 20h00 à 22h00
Entraînements : Salle polyvalente Jean Lichanot place du Bernet
Mardi de 20h00-à 20h30
Mercredi de 17h30-19h30
Vendredi de 18h00 à 22h00

- Section Cyclo- UJ Cyclo

Contact : M. DE NARDI

- Section Football – UJ Foot

06.07.85.61.05
505876@lfaquitaine.fr ou uj.foot@orange.fr
Site internet :www-ujfoot.over.blog.com
Contact : LAITSELART Serge Président section football
Entraînements : Stades football- avenue du Corps Franc Pommiès

- Section Pétanque – UJ Pétanque

05.59.06.92.20 06.10.17.75.72 (Hervé Peuvrel)
herve.peuvrel@orange.fr
Contact : M PEUVREL
Entraînements : Mercredi et vendredi

ASSOCIATION SPORTIVE CASTEL DE NAVARRE Yves GAYON

ime.castelnavarre@pep64.org
Castel de Navarre
1 impasse d'Oly,

Pau VTT Lous Mourpious

5 rue Paul Jean Toulet
06-81.03.92.26
Contact : Pascal LATORRE Président
pauvttlousmourpious@gmail.com

LES 4 voies du Yoga

Fabienne Sauthier Présidente
06 64 25 93 29
les4voiesduyoga2@yahoo.com
Méditation :
Lundi et vendredi à Jurançon : rue Louis Barthou, salle de danse au 1er étage.
Mercredi à Laroin : salle polyvalente.
Jeudi à Billère: dojo, avenue des Marnières.

VITALITÉ SPORT

Maison des associations 28 avenue Joliot Curie - 64110 JURANÇON
FORET Anita Présidente
06.87.42.15.98
Actimarch-vitalite.sport@organge.fr
DEMSKI Isabelle éducateur sportif 06.30.18.19.79
Entraînements : Maison des Associations
salle de danse - 28, avenue Joliot Curie
Lundi
de 9h30 à 10h30 - acti march en extérieur
de 14h00 à 15h00 - gym adultes et séniors
de 17h30 à 18h30 - acti march en extérieur Mardi
de 9h00 à 10h00 – gym cardiaque
de 10h00 à 11h00 – gym séniors Mercredi
de 18h30 à 20h00 – gym adultes Jeudi
de 9h30 à 10h30 – acti march en extérieur Vendredi
de 10h00 à 11h00 – gymcardiaques partenariat avec Aressy
de 14h00 à 15h00 – gym adultes et séniors
de 17h30 à 18h30 – acti march en extérieur Samedi
de 9h30 à 11h30 – de septembre à décembre : Sophrologie
De janvier à juin : Ateliers Equilibre et mémoire

ZUMBA SALSA FITNESS
Maison des Associations
28, avenue Joliot Curie 64110 JURANÇON
06.08.58.16.86
Contact : POUERT-FOURET Bernard Président
Cours : Salle de danse Maison des Associations avenue Joliot Curie
Jeudi 18h30 à 22h00
zumba64@orange.fr

DES AIRS D'AVENTURIERS EQUIPAGE 353
Florent BASAIA
07 69 87 30 29
desairsdaventuriers@outlook.fr
https://www.leetchi.com/c/soutenez-des-airs-daventuriers-pour-le-4l-trophy
https://www.facebook.com/Des-Airs-daventuriers-Equipage-353-566319360410640/

ANCIENS COMBATTANTS – ACPG-CATM-TOE
Maison des Associations
28 avenue Joliot Curie 64110 JURANÇON
05.59.06.24.97 n° association
06.66.53.64.11
Contact : KIEWSKY Michel Président

FÉDÉRATION NATIONALE DES ANCIENS COMBATTANTS
Algérie-Maroc-Tunisie- FNACA
Maison des Associations 28 avenue Joliot Curie
64110 JURANÇON 05.59.06.90.28
Contact : COUARTOU Pierre Président
Permanence : Maison des Associations
Vendredi de 17h00 à 19h00

A TANT REVER DU ROI
10 Rue de l'artisanat
Président : Gabrielle DOUCINET
Stéphane SAPANEL Directeur Artistique
stephane@atrdr.net
http://www.atrdr.net
http://facebook.com/atantreverduroi/

LES ATELIERS THEATRAUX DE JURANÇON – A.T.E
Maison des Associations 28, avenue Joliot Curie
64110 JURANÇON
06.76.71.59.71
theatre.jurancon@yahoo.fr
Contact : DELALANDE Mickaël
Cours : Salle de musique
Maison des Associations avenue Joliot Curie
Mercredi de 9h-22h
Vendredi 20h-22h
Samedi 9h0-22h00 ou 9h-12h

PAUM'KANNEL
Maison des Associations 28, avenue Joliot Curie
64110 JURANÇON 06.48.03.60.64
Contact : Monsieur LIMON
Cours : Salle de musique Maison des Associations avenue Joliot Curie
samedi de 15h00 – 18h00

LES BERGES DU ROCK
Festival «Les Berges du Rock» Juillet
Maison des Associations28, avenue Joliot Curie
64110 JURANÇON 05.59.06.59.27 07.70.50.62.66
pcp64@hotmail.fr
Contact : HERNANDEZ Stéphane

ANIM'BIEN ETRE
Président : Isabelle CAPRINI
06 28 40 87 92
animbe.64@gmail.com

ART EN SOI
Daniela IAIZA
06 71 10 32 98
artensoiatelier@orange.fr
http://ArtEnSoiAtelier
1043 chemin Soubacq

LA CHARMANTINA JURANSONESA
Maison pour Tous 13 rue Jean Moulin
64110 JURANÇON 06.05.59.82.05.77
Contact : SANCHEZ Jeannette Présidente
Cours centre accueil jeunes
Lundi 14h00-18h00

CHORALE AU FIL DES ANS
Maison des Associations 28, avenue Joliot Curie
64110 JURANÇON 05.59.06.24.48
aufildesans64@sfr.fr
Contact : DAL CORSO Annie
Cours : Salle de musique Maison des Associations avenue Joliot Curie
Jeudi de 19h45-22h00

LA CLEF DE L'ART
187, avenue de l'Amiral Landrin
64110 JURANÇON
06.84.57.82.15
Paulette.loustalet@orange.fr
Contact : LOUSTALET Paulette Présidente
Cours : Maison des Associations - salle de réunion 3

COMITÉ DES FÊTES DE JURANÇON
Maison Prat 5 rue de Borja
64110 JURANÇON 07.82.00.66.48
comitedesfetes@free.fr
Contact : TEIXEIRA José Président

COMITÉ DES FÊTES CHAPELLE DE ROUSSE
Fêtes de la Chapelle de Rousse
Foyer de Rousse 64110 JURANÇON
06.88.72.32.20
Contact : Marc LASMARRENX
Thomas PISSONDES Président

FOYER LOISIR ET CULTUREL DE LA CHAPELLE DE ROUSSE
Foyer de Rousse 64110 JURANÇON
06.88.72.32.20
Contact : LASMARRENX Marc Président

COMITÉ DE JUMELAGE
Mairie de Jurançon
6, rue Charles de Gaulle 64110 JURANÇON
05.59.06.94.24 ou 06.81.92.35.76
clavil@wanadoo.fr
Contact : CLAVILIER René président

CÔTÉ COULEUR
.2 bis, rue de Guindalos 64110 JURANÇON
05.59.06.48.95 06.82.40.69.45
myriam.bonelli@gmail.com

ÉCOLE DE DANSE ASSOCIATIVE de JURANÇON
Chemin de Lahitole 64110 JURANÇON
Ou BP 38 64110 JURANÇON
05.59.06.15.84 ~ 06.30.86.88.56
annick.domain@laposte.net
Contact : DOMAIN Annick Présidente
Cours : Salle de danse
médiathèque de Jurançon – rue Louis Barthou

Espace Partagé Numérique EPN
Maison des Associations
28, avenue Joliot Curie 64110 JURANÇON
05.59.06.48.70 ~ 06.76.24.84.93 yves.turon@wanadoo.fr
Site internet : www.epnjurancon.free.fr
Contact : TURON Yves Président

Jurançon Rencontre Animation - JRA
Maison des Associations 28, avenue Joliot Curie
64110 JURANÇON 06.8807.56.02 jra64@orange.fr
Contact : CARRICART Joseph

OSTAU BEARNES
46 Boulevard Alsace-Lorraine 64000 Pau
05 59 30 60 34
contact@ostaubearnes.fr
Site internet : www.ostaubearnes.fr
Contact : TIZON Michèle
Maison des associations, salle numéro 3.

ARTS APPLIQUES DU BOIS
ZAC du Vert Galant 64110 JURANÇON
06.32.28.70.12
Aab.pau@gmail.com
Contact : RICHARD Alain

LE SERPENT ET L'OISEAU
27 avenue Victor Hugo 64110 JURANÇON
05.59.32.84.77
lesserpentsloiseau@laposte.net
Contact : JULLIEN Philippe

TIAG'S 64 COUNTRY
Maison pour Tous 13 rue Jean Moulin 64110 JURANÇON 06.33.29.17.82
Contact : PLUCHAUD Thierry Président
Ou Michèle DUCAT 06 34 16 18 91
tiags64jurancon@gmail.com
http://countrydancertiags64.jimdo.com
Cours Maison pour Tous
Jeudi et vendredi occasionnel 19h00-22h00

CLUB DE L'AGE D'OR
Maison Prat 5 rue de Borja
64110 JURANÇON 06.84.92.91.92
Contact : BAYLOU Omer Président
Maison Prat – lundi mardi mercredi jeudi vendredi

AMICALE INTERGENERATION
Maison pour Tous 13 rue Jean Moulin
64110 JURANÇON 06.01.08.55.06
Contact : CRABOS France
Cours Maison pour Tous
Jeudi 14h00-18h00

L'ACCUEIL JURANÇONNAIS Epicerie sociale
Maison des Associations
28 avenue Joliot Curie 64110 JURANÇON
Contact : BATS Hervé Président

ANTENE ECONOMIQUE SOCIALE ET FAMILIALE
Maison des Associations
28 avenue Joliot Curie 64110 JURANÇON
05.59.06.14.54
Contact : CARBALLO Aurélie

LA BANQUE ALIMENTAIRE
13 rue de l'artisanat 64110 JURANÇON
05.59.06.38.66
Bancalim-640@wanadoo.fr
Contact : GRUMEAUX

JURANÇON SOLIDARITE ACTION
1 place du Bernet 64110 JURANÇON
06.76.24.84.36
yvesturon@wanadoo.fr
Contact : TURON Yves Président

PROTECTION CIVILE
ANTENNE BEARN ZAC du Vert Galant
64110 JURANÇON
05.59.84.22.80
Contact.bearn@protectioncivile64.org
Contact : LABOURDETTE Alexandre

UNION DES COMMERÇANTS JURANCONNAIS
Maison des Associations
28 avenue Joliot Curie 64110 JURANÇON
Jean.bercaire@orange.fr
Contact : BERCAIRE Jean Président

EAU SECOURS 64 – ES64
Président : Jean-Marc CAPDEBOSCQ
05 59 06 95 59
eau-secours64@orange.fr
546 chemin de Loustalot, 64110 Jurançon

ASSOCIATION DU PERSONNEL COMMUNAL
Maison des Associations
28 avenue Joliot Curie 64110 JURANÇON
Contact : PAILHE BELAIR Président

AMAP
juramapon64@gmail.com
http://juramapon.simdif.com

MOTARDS A L'HONNEUR MALH
Évènementiel moto caritatif
Président : Eric LEMAITRE
06 71 10 55 87
malh.steph@gmail.com
http://www.MALH64.fr
Maison des Associations
28 avenue Joliot Curie,

ORGANISME DE GESTION DES FOYERS AMITIER OGFA
Président : Alain LAFFITTE
Denis DUPONT Directeur
05 59 06 15 32
ogfa@ogfa.net
http://www.ogfa.net
34 avenue Henri IV

ASSOCIATION FCPE Jurançon ECOLES J MOULIN
Président : Lionel LOPEZ
Véronique BARRAQUET-DUCARRE Trésorière
06 19 84 14 90 / 06 22 99 21 27
Ecole Jean Moulin
7 rue Jean Moulin, 64110 Jurançon

ASSOCIATION DES PARENTS D'ELEVES FCPE DU COLLEGE E. GABARD
Président : Anne-Marie PICARD
coll.gabard@fcpe64.org
Collège Ernest Gabard
avenue Henri IV, 64110 Jurançon

APPEL SAINT JOSEPH
Président : Anne YALAOUI
05 59 06 20 79
Ecole et collège La Salle Saint Joseph
27 avenue Kreusburg, 64110 Jurançon

LA MAISONNETTE
1 avenue de Gelos 64110 JURANÇON – 05.59.06.56.26
Lamaisonnette64@gmail.com

Installations sportives
Valérie CASENAVE
06.87.22.17.39
sportloisir@mairie-jurancon.fr

Animation de la Ville
Cristelle LURDOS
06.47.14.07.24
jurac@mairie-jurancon.fr

Communication, Presse
06.71.83.21.03
communication@mairie-jurancon.fr

Mission Locale Emploi 05.59.88.66.95

Point Information Jeunesse 05.59.06.83.77

Préfecture Pau 05.59.98.24.24
13 14

Fonds de dotation AMISTAT

34 avenue Henri IV 64110 JURANÇON
05.59.06.15.32
Contact : MERILLON Joseph
fdamistat@ogfa.net
http://www.lesfoyersamities.com
http://www.facebook.com/lesfoyersamitie/
2 avenue Henri IV

05 59 32 91 0

ASSOCIATION DIOCESAINE PAROISSE DE NOTRE DAME DE L'ESPERANCE JURANÇON

service communication : Nicole Boulet joignable au 06.24.24.04.59 ou
info.nd.esperance.jurancon@gmail.com
Abbé
05 59 06 62 47
paroisse.nde.jurancon@gmail.com
http://doyenne-pau-peripherie.fr/
Paroisse Notre Dame de l'Espérance
24 rue du Colonel Gloxin,

AUJOURD'HUI LOUVIE

Aujourd'hui Louvie anime son quartier (repas, galette des rois, omelette Pascale, sorties…).
48 bis, avenue Bernadotte
64110 JURANÇON
06.79.44.27.50 ~ 05.59.27.29.93
amelie.rigaud4@gmail.com
Contact : RIGAUD Amélie

ENTRE GAVE ET NEEZ

Maison des Associations
28, avenue Joliot Curie
64110 JURANÇON
Contact : DUFFILO Jean-Marc

NOUSTE BERNET

1, place du Bernet
64110 JURANÇON
Contact : TURON Yves
en qualité de Président

Commune de Jurançon	INFORMATIONS GENERALES SUR LA COMMUNE POPULATION PERMANENTE Liste des maisons isolées De la commune RIVERAINS DU NEEZ / zone inondable	Fiche : 3.6 Page 2/4

Nom de l'occupant	N° rue	Rue	Etat de la parcelle	Téléphone de l'occupant	Réf. Cadas-trale	ZONE PPRI	Nom propriétaire	Nom patronymique	Adresse	CP/Ville	Téléphone
/	/	(long du Gave)	Non bâti		AB 63	R	ETAT (MINISTERE DE L'EQUIP. DU LOG. ET DU TRANSPORT)		CITE ADMINISTRATIVE BD TOURASSE	64000 PAU	
/	/	(long du Gave)	Non bâti		AB 65	B	ETAT (MINISTERE DE L'EQUIP. DU LOG. ET DU TRANSPORT		CITE ADMINISTRATIVE BD TOURASSE	64000 PAU	
/	/	(long du Gave)	Non bâti		AB 66	B/R	MR LAPLACE JEAN-MARC		BELLEVUE	64110 LAROIN	
/	/	(long du Gave)	Non bâti		AB 46	B	MR LAPLACE JEAN-MARC		BELLEVUE	64110 LAROIN	
/	/	(long du Gave)	Non bâti		AB 45	B	MR LAPLACE JEAN-MARC		BELLEVUE	64110 LAROIN	
/	/	(long rocade)	Non bâti		BI 1	B	MR LAPLACE JEAN-MARC		BELLEVUE	64110 LAROIN	
/	/	(long rocade)	Non bâti		BI 2	B	MME CARRERE GABARRET ELLEN PIERRETTE	DUBEGUIER	58 MAISON NABA RTE DE JURANCON	64110 LAROIN	
/	/	(long rocade)	Non bâti		AB 42	B	COMMUNE				
/	/	(long rocade)	Non bâti		AB 41	B	BELTRAN-PARDO MARIA	MUNOZ-GONZALEZ	9 RUE DE LA CONVENTION	99 PUERTO DE SANTA MARIA ESPAGNE	
/	/	(long rocade)	Non bâti		AB 38	B	MR LOPEZ MANUEL		LOT DU CHATEAU	64360 MONEIN	
/	/	(long rocade)	Non bâti		AB 37	B	MME STUDEL ANNA JUSTINE	LACLAU	11AV MARCEL SEMBAT	93190 LIVRY GARGAN	
/	/	(long rocade)	Non bâti		AB 30	B	COMMUNE				
/	/	(long rocade)	Non bâti		AB 33	B	COMMUNE				

Nom de l'occupant	N° rue	Rue	Etat de la parcelle	Téléphone de l'occupant	Réf. Cada s-trale	ZONE PPRI	Nom propriétaire	Nom patronymique	Adresse	CP/Ville	Téléphone
/	/	(long rocade)	Non bâti		AB 34	B	COMMUNE				
MR BERRA JEAN GEORGES	15	RUE DE L ARTISANAT	Local commercial	09.75.64.97.36 05.59.06.28.31	AB 61	B				64110 JURANCON	09.75.64.97.36
MR BERRA JEAN GEORGES	15	RUE DE L ARTISANAT	Habitation	09.75.64.97.36 05.59.06.28.31	AB 62	B				64110 JURANCON	
COPROPRIETAIRES DE L'IMM SIS 13 RUE DE L'ARTISANAT	13	RUE DE L ARTISANAT	Local commercial		AB 49	B					
	11	RUE DE L'ARTISANAT	Local commercial		AB 50	B	LOCRISTI		103 RUE D'OSSAU	64290 GAN	
/	1926	AV DU 18 JUIN 1940	Non bâti		AC 155	B	MR OLAIZOLA		4 chemin de Catrouil	64230 ARBUS	
MR FOURCADE JEAN CLAUDE	1898	AV DU 18 JUIN 1940	Habitation		AC 84	B				64110 JURANCON	
/	/	AV DU CORPS FRANC POMMIES	construit		AC 112	V / J / B	COMMUNE				
/	/	AV JOLIOT CURIE	Lycée Profes-sionnel	05.59.06.40.33	AC 113	V	COMMUNE			64110 JURANCON	
/	/	AV CHARLES TOUZET	Non bâti		AC 173	B	SCI CELINE	PAR MR MICHEL WAINER	103 AV TRESPOEY	64000 PAU	
/	6	RUE DU FORBETH	Local commercial		AC 117	B	SCI CELINE	PAR MR MICHEL WAINER	103 AV TRESPOEY	64000 PAU	
	4	RUE DU FORBETH	Habitation		AC 116	B	JAD		ZI -20 AV DES FRERES LUMIERE	64140 LONS	
STE JEAN LUTZ	/	2 RUE DU FORBETH	Local commercial	05.59.06.34.22	AC 115	B				64110 JURANCON	
/	/	(VOIRIE)	**Non bâti**		AC 174	B / O	COMMUNE				
/	/	/	**Non bâti**		AC 108	O	COMMUNE				
/	33	AV ANTOINE DE SAINT EXUPERY	**Non bâti**	05.24.36.45.59	AC 89	V	MR HENRIQUES MOREIRA Rui		33AV ANTOINE DE SAINT EXUPERY	64110 JURANCON	
/	31	AV ANTOINE DE SAINT EXUPERY	**Non bâti**	05.59.06.17.18	AC 90	V	MME MICHEL GEORGETTE DENISE AMELIE	DAJAS	31 AV ANTOINE DE SAINT EXUPERY	64110 JURANCON	
	/	AV ANTOINE DE SAINT EXUPERY	**Non bâti**		AC 91	V	MR NARIOO GILBERT JEAN		29 AV ANTOINE DE SAINT	64110 JURANCON	

Nom de l'occupant	N° rue	Rue	Etat de la parcelle	Téléphone de l'occupant	Réf. Cadas-trale	ZONE PPRI	Nom propriétaire	Nom patronymique	Adresse	CP/Ville	Téléphone
							FELIX		EXUPERY		
/	/	AV ANTOINE DE SAINT EXUPERY	**Non bâti**		AC 106	V	MR JEAN LEON CHARLES		27 AV ANTOINE DE SAINT EXUPERY	64110 JURANCON	
/	/	AV ANTOINE DE SAINT EXUPERY	**Non bâti**		AC 107	V	MLLE LAGOUARDAT JULIE	LAGOUARDAT	25 AV ANTOINE DE SAINT EXUPERY	64110 JURANCON	
/	/	AV ANTOINE DE SAINT EXUPERY	**Non bâti**		AC 109	V	MLLE LAGOUARDAT JULIE	LAGOUARDAT	25 AV ANTOINE DE SAINT EXUPERY	64110 JURANCON	
/	/	Long du Gave	**Non bâti**		AC 110	O		COMMUNE			
	/	AV ANTOINE DE SAINT EXUPERY	**Non bâti**	05.59.06.24.92	AC 101	V	MR MENJOULOU JEAN FRANCOIS		23 AV ANTOINE DE SAINT EXUPERY	64110 JURANCON	
/	/	AV ANTOINE DE SAINT EXUPERY	**Non bâti**		AC 102	V	MR DURAN JEAN HENRI GASTON		19 AV BEAU SOLEIL	64320 IDRON	
/	/	/	**Non bâti**		AC 103	O		COMMUNE			
/	/	AV ANTOINE DE SAINT EXUPERY	***Non bâti***		AD 334	V	MR DURAN JEAN HENRI GASTON		19 AV BEAU SOLEIL	64320 IDRON	
/	/	Long du Gave	**Non bâti**		AC 74	J/ O / R/ B	COMMUNE DE JURANCON				
/	/	/	**Non bâti**		AC 180		COMMUNE DE JURANCON				
/	/	/	**Non bâti**		AD 394		COMMUNE DE JURANCON				
/	/	/	**Non bâti**		AC 153	V	COMMUNE DE JURANCON				
/	1	RUE PAUL CEZANNE	**Non bâti Habitation**	05.59.33.03.99	AD 329 AD 328	V	MR CAZENABE ET MME MARTHIENS		1 RUE PAUL CEZANNE	64110 JURANCON	
MR MOUNAIX FERNAND PAUL ARMAND	21	AV ANTOINE DE SAINT EXUPERY	Habitation		AC 67	V				64110 JURANCON	
MME PEREZ LAURENCE JULIETTE	19	AV ANTOINE DE SAINT EXUPERY	Habitation	05 59 06 31 51	AC 68	V		ROYO		64110 JURANCON	
MR NORAIS ROLAND GEORGES	17	AV ANTOINE DE SAINT EXUPERY	Habitation		AC 69	V				64110 JURANCON	
MME FONT YVETTE	15	AV ANTOINE DE SAINT EXUPERY	Habitation		AC 70	V				64110 JURANCON	

Nom de l'occupant	N° rue	Rue	Etat de la parcelle	Téléphone de l'occupant	Réf. Cadas-trale	ZONE PPRI	Nom propriétaire	Nom patronymique	Adresse	CP/Ville	Téléphone
MR PIVERT MARCEL JEAN GEORGES	13	AV ST EXUPERY	Habitation	05 59 06 35 38	AC 71	V				64110 JURANCON	
MR BIDART GILBERT	25	PL LAMAZOUERE	Habitation	05 59 06 86 93	AD 43	V / J				64110 JURANCON	
/	/	AV ANTOINE DE SAINT EXUPERY	**Non bâti**		AD 390	O B	COMMUNE DE JURANCON				
/	/	AV ANTOINE DE SAINT EXUPERY /	**Non bâti**		AD 389	B	COMMUNE DE JURANCON				
/	/	AV ANTOINE DE SAINT EXUPERY	**Non bâti**		AD 456	O	MR DURAN JEAN HENRI GASTON	PAR AS DEP DE TUTELLE MAJEURS	19 AV BEAU SOLEIL	64320 IDRON	
MR CHOURRE ANDRE JEAN-BAPTISTE	23	PL LAMAZOUERE	Habitation	05.59.06.27.85	AD 42	V				64110 JURANCON	
MR LARRIVIERE JEAN-PIERRE	27	PL LAMAZOUERE	Habitation	05.59.06.42.61	AD 137	V / J				64110 JURANCON	
MR CHAZAL YVES MARIE	30	RUE JEAN MOULIN	Habitation	09 75 82 42 42	AD 400	B / O				64110 JURANCON	
/	21	PL LAMAZOUERE	**Non bâti**	05.59.06.43.98	AD 138	V	MR LOURAU JULIEN		21 PL LAMAZOUERE	64110 JURANCON	
MR JAUREGUIBERRY CHARLES	30	RUE JEAN MOULIN	Habitation	05 59 06 25 78	AD 399	B / O				64110 JURANCON	
/	30	RUE JEAN MOULIN	**Non bâti**		AD 402	B / O	MR CANTOUNAT JEAN-JACQUES		30 RUE JEAN MOULIN	64110 JURANCON	
MR CANTOUNAT JEAN-JACQUES	30	RUE JEAN MOULIN	Habitation	05 59 06 95 41	AD 398		MR CANTOUNAT JEAN-JACQUES		30 RUE JEAN MOULIN		
MLLE LACAZE HELENE LAURE	21	RUE JEAN MOULIN	**Non bâti**		AD 259	O		LACAZE		64110 JURANCON	
/	17	RUE DES TRAVAILLEURS	**Non bâti**		AD 488		MR BARTHET-BARATEIG MARCEL			64110 JURANCON	
MLLE LACAZE HELENE LAURE	17	RUE DES TRAVAILLEURS	Habitation	05.59.06.43.65	AD 130		MR BARTHET-BARATEIG MARCEL				
MLLE LACAZE HELENE LAURE	15	RUE DES TRAVAILLEURS	Bâti	05.59.06.43.65	AD 484		MR BARTHET-BARATEIG MARCEL				
MLLE LACAZE HELENE LAURE	/	RUE DES TRAVAILLEURS	**Non bâti**		AD 486		MR BARTHET-BARATEIG MARCEL				
MLLE BARTHET BARATEIG REGINE	15	RUE DES TRAVAILLEURS	**Non bâti**		AD 487					64110 JURANCON	
MLLE BARTHET BARATEIG REGINE		RUE DES TRAVAILLEURS	**Non bâti**		AD 485						
MLLE BARTHET	15	RUE DES	**Non bâti**		AD						

Nom de l'occupant	N° rue	Rue	Etat de la parcelle	Téléphone de l'occupant	Réf. Cadas-trale	ZONE PPRI	Nom propriétaire	Nom patronymique	Adresse	CP/Ville	Téléphone
BARATEIG REGINE CLAUDINE HUGUETTE		TRAVAILLEURS			483						
MR DASTE JOEL	13	RUE DES TRAVAILLEURS	Apparte-ments	05.59.06.65.69	AD 122	B / O				64110 JURANCON	
MR PALETOU JEAN RENE	11	RUE DES TRAVAILLEURS	Appartements	05.59.06.21.13	AD 121	B / O				64110 JURANCON	
MME FOLCHER MARIE France	9	RUE DES TRAVAILLEURS	Habitation	05.59.06.37.53	AD 120	B / O		FOURCADE	19 AV GASTON CAMBOT	64110 JURANCON	
COPROPRIETAIRES DU 7 RUE DES TRAVAILLEURS	7	RUE DES TRAVAILLEURS	Appartements		AD 117	B / O				64110 JURANCON	
MME ARTIGAS CHRISTIANE JACQUELINE JEANNE	5	RUE DES TRAVAILLEURS	Habitation		AD 114	B / O		TIRET		64110 JURANCON	
/	/	/	**Non bâti**		AD 113	O	COMMUNE				
MLLE GOURMELON GENEVIEVE	19	PL LAMAZOUERE	Habitation		AD 507					64110 JURANCON	
COPROPRIETAIRES DU 1 AVE CHARLES TOUZET	01	AV CHARLES TOUZET	Appartements		AK 171	B /J				64110 JURANCON	
	/	29 RUE EUGENE PICHON	Appartements		AK 391	B/ R	SCI DU NEEZ RIVE DROITE	PAR MME BOURDEU	45 PL DE LA MAIRIE	64290 GAN	
/	01	AV CHARLES TOUZET	Local commercial		AK 223	B	SCI DU NEEZ	PAR MR WAINER MICHEL	103 AV TRESPOEY	64000 PAU	
/	/	(petit îlot derrières la salle du Bernet)	**Non bâti**		AK 169	R	SCI DU NEEZ RIVE DROITE	PAR MME BOURDEU	45 PL DE LA MAIRIE	64290 GAN	
/	/	(salle polyvalente du Bernet)	**Non bâti**		AK 168	B	COMMUNE DE JURANCON			31000 TOULOUSE	
	/	AV BAGNELL	Résidence	05.62.71.86.86	AK 416		TAGERIM PROMOTION		04 avenue Raymond Naves	31000 TOULOUSE	
	/	AV BAGNELL	**Non bâti**		AK 418		Copropriétaires Résidence Les Ménines		04 avenue Raymond Naves	31000 TOULOUSE	
	/	AV BAGNELL	**Non bâti**		AK 419		TAGERIM PROMOTION		04 avenue Raymond Naves	31000 TOULOUSE	
	/	AV BAGNELL	Local commercial		AK 410		TAGERIM PROMOTION		04 avenue Raymond Naves	31000 TOULOUSE	
/	/	AV BAGNELL	Canal		AK 234		OUDOUL JEAN		Avenue des Pyrénées	64110 JURANÇON	

Nom de l'occupant	N° rue	Rue	Etat de la parcelle	Téléphone de l'occupant	Réf. Cadas-trale	ZONE PPRI	Nom propriétaire	Nom patronymique	Adresse	CP/Ville	Téléphone
/	/	AV BAGNELL	**Non bâti**		AK 389		OUDOUL JEAN		Avenue des Pyrénées	64110 JURANÇON	
/	/	(long de la rocade)	**Non bâti Parking**		BH 260 BH 313 BH 312	B	MR SARRANT ROGER COMMUNE Copropriétaires Résidence Les Ménines		150 route de Valmont	76400 FECAMP	
	25	AV BAGNELL	Habitation		AK 392	B	MR OUDOUL JEAN MARC		7 LOT CASTEL FORGUES	64110 JURANCON	
/	/	AV BAGNELL	**Non bâti**		AK 396		MR OUDOUL		Avenue des Pyrénées	64110 JURANÇON	
	/	AV BAGNELL	Local commercial		AK 338	B	MR OUDOUL JEAN		AV DES PYRENEES VILLA LA JONQUILLERE	64110 JURANCON	
/	/	AV BAGNELL	**Non bâti**		AK 387	B	MR OUDOUL JEAN		AV DES PYRENEES VILLA LA JONQUILLERE	64110 JURANCON	
	/	AV BAGNELL	Local commercial		AK 340	B	MR OUDOUL JEAN		AV DES PYRENEES VILLA LA JONQUILLERE	64110 JURANCON	
MR FERREIRA DA SILVA JACINTO	17	AV BAGNELL	Habitation	05.59.06.43.97	AL 29	B / J				64110 JURANCON	
MR MOUNETOU PIERRE	92	AV HENRI 4	Dépendances		AL 24	B / J				64110 JURANCON	
MR MOUNETOU PIERRE	92	AV HENRI 4	Habitation	05.59.06.02.47	AL 23	B / J				64110 JURANCON	
MR NOWACKI PIERRE	94	AV HENRI 4	Habitation		AL 212	B / J				64110 JURANCON	
/	/	AV HENRI 4/	**Non bâti**		AL 213	B	PREFECTURE		2 RUE MARECHAL JOFFRE	64000 PAU	
/	/	AV HENRI 4/	**Non bâti**		AL164	B	CITE ADMINISTRATIVE BD TOURASSE		ETAT (MINISTERE DE L'EQUIP. DU LOG. ET DU TRANSPORT)	64000 PAU	
/	/	AV HENRI 4	***Non bâti***		AL 165	B	CITE ADMINISTRATIVE		ETAT (MINISTERE DE	64000 PAU	

Nom de l'occupant	N° rue	Rue	Etat de la parcelle	Téléphone de l'occupant	Réf. Cadas-trale	ZONE PPRI	Nom propriétaire	Nom patronymique	Adresse	CP/Ville	Téléphone
							BD TOURASSE		L'EQUIP. DU LOG. ET DU TRANSPORT)		
MR LARALDE MICHEL	77	AV HENRI 4	Habitation		AL 206	O				64110 JURANCON	
Mr SANCHEZ José	81	AV HENRI 4	Habitation	05.59.06.80.42	AL 87	O				64110 JURANCON	
	83	AV HENRI 4	Habitation	05.59.06.91.66	AL 88	O	Mme VALDONADO Catherine	U			
MR FERRER MICHEL EMILE LOUIS	87	AV HENRI 4	Habitation	05.59.06.09.37	AL 89	O				64110 JURANCON	
MME FERRER GERMAINE JEANNE	87	AV HENRI 4	Habitation	05.59.06.28.49	AL 90	O		VACHE		64110 JURANCON	
/	1	AV RAUSKI	Restaurant		AL 129	R / O / J	RODINA SCI	M CHATEAUNEUF	4 allée Michel Detroyat	64600 ANGLET	
MR SEGALAS PASCAL ROGER	2100	CHE DU VERT GALANT	Habitation	05.59.06.64.39	AL 191	V / J				64110 JURANCON	
BOURGAIN MARIE FRANCE	2077	CHE DU VERT GALANT	Habitation	05.59.06.69.71	AL 190	V		BERGE		64110 JURANCON	
MR DE SOUSA FERNANDES HERNANI	2041	CHE DU VERT GALANT	Habitation	05.59.06.81.24	AL 189	V				64110 JURANCON	
MR MME LOU POUEYOU Daniel	2031	CHE DU VERT GALANT	Habitation		AL 188	R				64110 JURANCON	
	/	ZAC DU VERT GALANT	Transfo Elec	/	AL 186	O	SOCIETE D'EQUIPEMENT DES PAYS DE L'ADOUR		47 AV NORMAN PRINCE	64000 PAU	
MME LABARRERE MARIE	3	AV RAUSKI	Habitation		AL 159	V / B		PEDEGERT		64110 JURANCON	
MR LACOSTE FERNAND LOUIS MICHEL	5	AV RAUSKI	Habitation	05.59.06..09.57	AL 131	V				64110 JURANCON	
MR CASSAGNE MICHEL ALAIN	1859	CHE DU VERT GALANT	Habitation	05 59 06 39 44	AL 179	V				64110 JURANCON	
MR DE OLIVEIRA ANTONIO PHILIPPE	1865	CHE DU VERT GALANT	Habitation	05 59 06 28 07	AL 180	V				64110 JURANCON	
MR RIVAGE CLAUDE	1885	CHE DU VERT GALANT	Habitation	05 59 27 56 89 09 51 14 43 04	AL 181	V				64110 JURANCON	
MR CAZENAVE JEAN-FRANCOIS	1905	CHE DU VERT GALANT	Habitation	05 59 06 92 76	AL 182	V				64110 JURANCON	
MR LARRIEU FREDERIC ROGER	1930	CHE DU VERT GALANT	Habitation	05 59 06 68 45	AL 183	V				64110 JURANCON	

Nom de l'occupant	N° rue	Rue	Etat de la parcelle	Téléphone de l'occupant	Réf. Cadas-trale	ZONE PPRI	Nom propriétaire	Nom patronymique	Adresse	CP/Ville	Téléphone
LOUIS											
MR CARDOSO WALDEMAR	6	CHE DU VERT GALANT	Habitation	05 59 06 33 54	AL 184	V				64110 JURANCON	
MR CASTETS-BAYLE MARC MARTIAL PIERRE	1781	CHE DU VERT GALANT	Habitation	05 59 06 06 59	AL 142	V				64110 JURANCON	
LES COPROPRIETAIRES 284 AL141- AL230	1700	CHE DU VERT GALANT	Appartements		AL 141	V				64110 JURANCON	
LES COPROPRIETAIRES 284 AL141- AL230	1700	CHE DU VERT GALANT	Appartements		AL 230	V / O				64110 JURANCON	
COPROPRIETAIRES 1737 CHEMIN DU VERT GALANT	1737	CHE DU VERT GALANT	Appartements		AL 170	V	ARVIMO		11, avenue d'Ossau	64000 PAU	
MR REMY PATRICK JEAN-LOUIS	1725	CHE DU VERT GALANT	Habitation	05 59 06 14 69	AL 169	V				64110 JURANCON	
	/	CHE DU VERT GALANT	Habitation	05.61.80.12.16	AM 177	J	MR COMMENGES PATRICK JEAN-JACQUES		16 RUE DU COMMANDANT L'HERMINIER	31400 TOULOUSE	
ACIN PATRICK PHILIPPE	1610	CHE DU VERT GALANT	Habitation	05 59 06 83 42	AM 180	O				64110 JURANCON	
/	7	AV RAUSKI	Habitation		AL 132	V / B	MLLE LEPERE MARGUERITE ELISABETH ANNA		3 RUE DE LIVRON	64000 PAU	
MR PONDEBAT MAX	9	AV RAUSKI	Habitation		AM 4	V / B				64110 JURANCON	
MR LABOURDETTE CHRISTIAN JEAN PAUL	11	AV RAUSKI	Habitation	05 59 06 28 83	AM 5	V / B / J				64110 JURANCON	
MR BAZAILLACQ JEAN ALBERT	13	AV RAUSKI	Habitation	05 59 06 07 40	AM 6	B / V / J				64110 JURANCON	
COPROPRIETAIRES DE L'IMM COLERA	19	AV RAUSKI	Appartement		AM 8	B				64110 JURANCON	
COPROPRIETAIRES DU 21 ET 23 AVE RAUSKI	23	AV RAUSKI	Appartement		AM 10	V / J / R				64110 JURANCON	
MR CASSOU BERNARD HENRI	29	AV RAUSKI	Habitation	05 59 06 67 90	AM 13	V /J				64110 JURANCON	
	31	AV RAUSKI	Habitation		AM 14	V / J	MME GOBLOT JOCELYNE MARGUERITE GEORGETTE	SOUBIROU	10 ALL DES MOINEAUX	33600 PESSAC	

Nom de l'occupant	N° rue	Rue	Etat de la parcelle	Téléphone de l'occupant	Réf. Cadas-trale	ZONE PPRI	Nom propriétaire	Nom patronymique	Adresse	CP/Ville	Téléphone
MR PARTAIX FRANCK ANDRE	37	AVENUE RAUSKY	Habitation		AM 17	V / J				64110 JURANCON	
MR LOUSTAU FRANCK PHILIPPE	39	AV RAUSKI	Habitation	05 59.37.00.18	AM 18	V / J				64110 JURANCON	
MME CANDEBAT NICOLE JEANNETTE	45	AV RAUSKI	Habitation	05 59 06 38 10	AM 21	V / J		MARQUIS		64110 JURANCON	
COPROPRIETAIRES DE L'IMM	47	AV RAUSKI	Appartement		AM 22	V / J				64110 JURANCON	
SCI DUPARCQ	/	ZAC DU VERT GALANT	Local commercial	05.59.06.55.05	AM 148	V / J				64110 JURANCON	
MR MOITA CERDEIRA MANUEL	55	AV RAUSKI	Habitation		AM 74	V / B / J				64110 JURANCON	
/	/	AV RAUSKI	Garage		AM 73	B	SCI RAUSKY		22 RUE MICHEL DE COULOM	64110 JURANCON	
MR LLORCA JEAN LOUIS	/	ZAC DU VERT GALANT	Habitation		AM 159	V				64110 JURANCON	
	/	ZAC DU VERT GALANT	Local commercial		AM 162	V	MR VERGEZ-COURET BERNARD		18 AV GASTON CAMBOT	64110 JURANCON	
/	/	ZAC DU VERT GALANT	Local commercial		AM 78	V	DANOS		11 PL DE LA BIELLE	64260 REBENACQ	
/	/	ZAC DU VERT GALANT	Local commercial		AM 91	V	DANOS		11 PL DE LA BIELLE	64260 REBENACQ	
/	/	ZAC DU VERT GALANT	Non bâti		AM 168	V	COMMUNAUTE D'AGGLOMERATION PAU PYRENEES		2B PL ROYALE	64000 PAU	
SA PAU DIFFUSION PRESSE	/	ZAC DU VERT GALANT	Local commercial	05.59.06.67.17	AM 155	V				64110 JURANCON	
/	/	ZAC DU VERT GALANT	Station de lavage		AM 108	B	MR CARRIERE FRANCOIS PIERRE PHILIPPE		297 AV DE BORDEAUX	65700 MAUBOURGUET	
MR CARRIERE François	/	ZAC DU VERT GALANT	Local commercial		AM 100	O			2501 route de Grasse	06140 VENCE	
/	/	ZAC DU VERT GALANT	Local commercial		AM96	O / V	MARJOLY		506 avenue F. Mitterand	64300 ORTHEZ	
MR REY PHILIPPE PIERRE	1115	CHE DU VERT GALANT	Habitation	05 59 06 10 92	AM 53	V / B				64110 JURANCON	
/	/	ZAC DU VERT GALANT	Local commercial		AM 132	B /J	P CHARRIERAS/MAISONS DE LA VAL225 RTE DE GELOS		COPROPRIETAIRES IMMEUBLE AM86 AM132 AM134 AM136 AV RAUSKY	64290 GAN	
/	/	ZAC DU VERT	Appartement		AM 70	O	MR AFONSO		Chemin du Vert	64110	

Nom de l'occupant	N° rue	Rue	Etat de la parcelle	Téléphone de l'occupant	Réf. Cadas-trale	ZONE PPRI	Nom propriétaire	Nom patronymique	Adresse	CP/Ville	Téléphone
		GALANT					CARLOS AUGUSTO		Galant	JURANÇON	
LES COPROPRIETAIRES AM51	/	AV RAUSKI	Appartement		AM 51	J / O / B / R				64110 JURANCON	
	67/	AV RAUSKI	Appartement		AM 52	O / R / J	BOURDALLE/ANDRE AMEDEE		FAUR DOU PAYSAA - CH DE LOUSTALOT	64110 JURANCON	
MR MAZEROLLES BRUNO JULIEN	/	CHE DU VERT GALANT	Habitation	05 59 06 69 06	AM 59	O / R				64110 JURANCON	
/	/	ZAC DU VERT GALANT	Local commercial		AM 126	O	OPTIMMO BEARN		MAISON DE L'AGRICULTURE 124 BD TOURASSE	64000 PAU	
STE COURALIS	/	ZAC DU VERT GALANT	Local commercial	05.59.06.00.53	AM 115	O / V	RTE DES COTEAUX DE GUINDALOS			64110 JURANCON	
Mr JEANJEAN Frédéric	1031	CHE DU VERT GALANT	Habitation	05.59.06.27.03	AM 217	V				64110 JURANCON	
MR PEYREFITTE Matthieu	/	ZAC DU VERT GALANT	Local commercial	05.59.40.18.34	AM 218	V					
MR URROZ CARLITOS	953	CHE DU VERT GALANT	Habitation	05.59.06.59.59	AM 72	V / O				64110 JURANCON	
/	/	ZAC DU VERT GALANT	Local commercial		AM 150	O	MR LAFFARGUE JEAN-PIERRE		40 RUE HENRI FAISANS	64000 PAU	
/	/	CHE DU VERT GALANT	Local commercial		AM 173	O / R / V	SCI DE L EDIT DE NANTES		19 RUE DU VIEUX BOURG	64110 RONTIGNON	
	69	AV RAUSKI	Appartement		AM 41	O / B	Mme ARRIET Françoise		59 RUE PRINCIPALE	64230 POEY-DE-LESCAR	
MR URRUTIA JEAN PIERRE	71	AV RAUSKI	Habitation	05 59 06 10 26	AM 42	O / R / B / V				64110 JURANCON	
MR CROUZET NICOLAS ROMAIN	73	AV RAUSKI	Habitation	09 52 48 78 27	AM 43	V / B / O				64110 JURANCON	
	75	AV RAUSKI	Habitation		AM 208	O/ V / B / R	MME LATAPY JOSETTE	CASSOU-LABAN	LES MAISONS DU GOLF 0003 IMP ODEAU	64140 BILLERE	
MR MONTAUT MARIE	77	AV RAUSKI	Habitation	05 59 06 02 54	AM 123 AP 38	V / B / O / R				64110 JURANCON	
MME DOMIQUE MONIQUE	79	AV RAUSKI	Habitation	05 59 06 16 49	AP 37	B / V		CARTON		64110 JURANCON	
MME SAUBADU Elodie	83	AV RAUSKI	Habitation		AP 39	B / V					
MR OLHARAN JEAN-	85	AV RAUSKI	Habitation	05 59 06 45 18	AP	V				64110	

Nom de l'occupant	N° rue	Rue	Etat de la parcelle	Téléphone de l'occupant	Réf. Cadas-trale	ZONE PPRI	Nom propriétaire	Nom patronymique	Adresse	CP/Ville	Téléphone
MARC					118					JURANCON	
MME OLHARAN MARIE CHRISTINE JEANNE	85	AV RAUSKI	Habitation	05 59 06 45 18	AP 124	R / V / O / B		CHABAT		64110 JURANCON	
MR MUSARD ANDRE MAURICE	87	AV RAUSKI	Habitation		AP 41	R / V / B / O	MR MUSARD ANDRE MAURICE		02LE MAS DREVON BAT B3 2 RUE GAUCELIN DE LA GARDE	34070 MONTPELLIER	
MR BOSCH	678	CHE DU VERT GALANT	Habitation	09.54.66.83.16	AP 152	O / V / R				64110 JURANCON	
MR GRISOLET ANDRE	517	CHE DU VERT GALANT	Habitation	05 59 06 09 07	AP 55	V				64110 JURANCON	
MR AZNAREZ RENE	511	CHE DU VERT GALANT	Habitation	05 59 06 46 42	AP 54	V				64110 JURANCON	
MME FERNANDEZ MARIE-FRANCE	91	AV RAUSKI	Habitation		AP 42	B / V		MEDALE		64110 JURANCON	
MR BAYLE JEAN CLAUDE	93	AV RAUSKI	Habitation	05 59 06 12 94	AP 43	B / V				64110 JURANCON	
MR BOUVIER JEAN	95	AV RAUSKI	Habitation	05 59 06 27 08	AP 44	R / V / B / O				64110 JURANCON	
MR BOUVIER JEAN	95	AV RAUSKI	Habitation	05 59 06 27 08	AP 45	O / B				64110 JURANCON	
MR BORDENAVE-TRAPET JEAN-MARIE	42	AV RAUSKI	Habitation	05 59 06 25 61	AP 46	O / R/ B				64110 JURANCON	
/	/	AV RAUSKI	**Non bâti**		AP 168		MR ARAGNOUET FRANCOIS		200 CR DE LOUSTALOT	64110 JURANCON	
/	/	AV RAUSKI	**Non bâti**		AP 166		MR ADELE				
/	/	AV RAUSKI	**Non bâti**		AP 167		MR ARAGNOUET FRANCOIS		200 CR DE LOUSTALOT	64110 JURANCON	
MME CLOUTE-CAZALAA ELISABETH	431	CHE DU VERT GALANT	Habitation	05 59 06 67 32	AP 82	V / J				64110 JURANCON	
MR GIBANEL-ESCOLA ALBERT	423	CHE DU VERT GALANT	Habitation	05 59 06 13 58	AP 81	V / J				64110 JURANCON	
/	401	CHE DU VERT GALANT	Habitation		AP 80	V /J	MME HUGON		10 RUE DE LA MOUTADE	63540 ROMAGNAT	
	369	CHE DU VERT GALANT	Habitation		AP 79	V /O	MR MEISNER CHRISTIAN		20 RUE TRISTAN DEREME	64290 GAN	
MR DUCAT MICHEL	365	CHE DU VERT GALANT	Habitation	05 59 06 22 02	AP 78	V / O				64110 JURANCON	
MME LEULMI	335	CHE DU VERT	Habitation	05 59 06 00 76	AP 77	V / O				64110	

Nom de l'occupant	N° rue	Rue	Etat de la parcelle	Téléphone de l'occupant	Réf. Cada s-trale	ZONE PPRI	Nom propriétaire	Nom patronymique	Adresse	CP/Ville	Téléphone
GHISLAINE		GALANT								JURANCON	
MR NICOLAS CLAUDE	311	CHE DU VERT GALANT	Habitation	05.59.06.06.44	AP76	V / O				64110 JURANCON	
MME LATORRE DENISE	271	CHE DU VERT GALANT	Habitation	05 59 06 07 62	AP 75	V / O		GENAREZ		64110 JURANCON	
MR BOURDON BRUNO	243	CHE DU VERT GALANT	Habitation	05 59 35 07 56	AP 74	V				64110 JURANCON	
MR BELLIDO FRANCISCO	195	CHE DU VERT GALANT	Habitation	05.59.06.35.19	AP 126	V / J				64110 JURANCON	
MR PENALVER CHRISTOPHE	195	CHE DU VERT GALANT	Habitation	05.59.06.91.34	AP 125	V / J				64110 JURANCON	
MR CAUPIN CLAUDE	193	CHE DU VERT GALANT	Habitation		AP 101	V / B / J				64110 JURANCON	
	187	CHE DU VERT GALANT	Appartement		AP 100	V / B / J	LO RE VA – MR BOUHOT		151 AV RAUSKI	64110 JURANCON	
MR FREIDINGER HUBERT	163	CHE DU VERT GALANT	Habitation	05 59 06 92 45	AP 109	B / V / J				64110 JURANCON	
MR REYTET PHILIPPE	137	CHE DU VERT GALANT	Habitation		AP 107	B / V / J				64110 JURANCON	
	/	AV RAUSKI	Local commer-cial		AP 88	B	WOLSELEY FRANCE		1 ALLEE DE LA GRANDE EGALONNE	35740 PACE	
	111	AV RAUSKI	Local commer-ciak		AP 48	B	WOLSELEY FRANCE		1 ALLEE DE LA GRANDE EGALONNE	35740 PACE	
	115	AV RAUSKI	Local commer-cial		AP50	B	WOLSELEY FRANCE		1 ALLEE DE LA GRANDE EGALONNE	35740 PACE	
MR BALTAZAR CORREIA ANTONIO	121	AV RAUSKI	Habitation	05 59 06 97 32	AP 68	V / B / J				64110 JURANÇON	
	95	CHE DU VERT GALANT	Habitation		AP 114	B	MR LOPEZ-MARIN MIGUEL		3246 RTE DE PAU	64160 BUROS	
/	2384	CHE DU VERT GALANT	Non bâti		AP 163	B	MR BECAAS ANDRE		QUARTIER BOUILLET CHE DE RENOIR	64290 GAN	
MME BORDENAVE-MONSTESQUIEU MARIE-CHRISTINE	2388	CHE SOUBACQ	Habitation	05 59 06 49 96	AP 181	B / J		LANOUGUER E		64110 JURANCON	
MME HAURE EMILIENNE	123	AV RAUSKI	Habitation	05 59 06 08 04	AR 47	V		CIUDAT		64110 JURANCON	
MR HAURE JEAN BERNARD	123	AV RAUSKI	Habitation	05 59 06 08 04	AR 46	V				64110 JURANCON	
/	/	AV RAUSKI	Non bâti		AR 45	V / J	MR CRISTINI Gilbert		15 ALL ALFRED	77600	

Nom de l'occupant	N° rue	Rue	Etat de la parcelle	Téléphone de l'occupant	Réf. Cadas-trale	ZONE PPRI	Nom propriétaire	Nom patronymique	Adresse	CP/Ville	Téléphone
									DE MUSSET	CONCHES SUR GONDOIRE	
MR CARRERE MARCEL PIERRE	2377	CHE SOUBACQ	Habitation	05 59 06 08 65	AR 37	B / J					
	131	CHE SOUBACQ	Habitation		AR 14	V / J	MR ROYO CLAUDE		44 AV GASTON CAMBOT	64110 JURANCON	
MR LEFFLER HERVE	133	AV RAUSKI	Habitation		AR 15	V / B / J				64110 JURANCON	
MR KUHN DANIEL ET CATARINO EDITH	135	AV RAUSKI	Habitation		AR 16	B / V / J				64110 JURANCON	
MR MASANABA PIERRE	137	AV RAUSKI	Habitation		AR 17	B				64110 JURANCON	
MR PERROT PHILIPPE	139	AV RAUSKI	Habitation	05 59 06 22 88	AR 18	B				64110 JURANCON	
MR LEPEE CHRISTIAN	141	AV RAUSKI	Habitation	05 59 06 14 94	AR 19	J / B				64110 JURANCON	
MR BOUHOT HENRI	257	AV RAUSKI	Dépendances	05.59.06.01.71	AR 20	O / J				64110 JURANCON	
MME PALOC MARie	143	AV RAUSKI	Habitation	05 59 06 14 62	AR 21	B / J / O		FRANCO		64110 JURANCON	
MR BENITEZ CRUZ JUAN CARLOS	145	AV RAUSKI	Habitation	05 59 06 49 09	AR 22	B / J				64110 JURANCON	
MR BOUHOT HENRI	151	AV RAUSKI	Habitation	05 59 06 01 71	AR 39	J / B / O				64110 JURANCON	
	151	AV RAUSKI	Appartements		AR 40	B / J	MR BOUHOT HENRI			64110 JURANCON	
/	/	CHE SOUBACQ	Non bâti		AR 28	J / B / O	MR CARRERE AUGUSTE		PYRENEES SOLEIL 2 ETG 3 AP 11 7 RUE DE LA PLEIADE	64140 BILLERE	
/	/	CHE SOUBACQ	Non bâti		AR 62	J / B	MR CARRERE AUGUSTE		7 RUE DE LA PLEIADE	64140 BILLERE	
/	/	CHE SOUBACQ	Non bâti		AR 13	B / J	MR CARRERE AUGUSTE		7 RUE DE LA PLEIADE	64140 BILLERE	
1 **Fromagerie des Chaumes**	155	AV RAUSKI	Local commercial	2 ***05.59.82. 50.00***	AR 27		BONGRAIN		42 RUE RIEUSSEC	78220 VIROFLAY	
3 **Fromagerie des Chaumes**	/	AV RAUSKI	Local commercial	**4**	AR 36		BONGRAIN		42 RUE RIEUSSEC	78220 VIROFLAY	
/	/	AV RAUSKI	Non bâti		AR 35	J	BONGRAIN		42 RUE RIEUSSEC	78220 VIROFLAY	

Nom de l'occupant	N° rue	Rue	Etat de la parcelle	Téléphone de l'occupant	Réf. Cadas-trale	ZONE PPRI	Nom propriétaire	Nom patronymique	Adresse	CP/Ville	Téléphone
5 Fromagerie desChaumes	/	AV RAUSKI	Local commercial	6	AR 32	J / O	BONGRAIN		42 RUE RIEUSSEC	78220 VIROFLAY	
/	/	AV RAUSKI/	Non bâti		AR 33	O	MR LABARDACQ HENRI FRANCOIS PIERRE			64130 VIODOS-ABENSE-DE-BAS	
PAR M VENANCIO JOSE LES COPROPRIETAIRES DE AR 34	/	CHE SOUBACQ	Habitation	05 59 21 60 12	AR 34	O				64110 JURANCON	
/	/	Parcelle le long de la voie ferrée	**Non bâti**		AR 29	B	SNCF DIRECTION FINANCIERE DIVISION APPLICATIONS FISCALES		45 RUE DE LONDRES	75379 PARIS CEDEX 08	
/	/	/	**Non bâti**		AR 30	O	COLOMES IMMOBILIER		12RUE AUGUSTE RENOIR	64000 PAU	
/	/	/	**Non bâti**		AO 78	B	COLOMES IMMOBILIER		12 RUE AUGUSTE RENOIR	64000 PAU	
/	/	/	**Non bâti**		AR 31	O	COLOMES IMMOBILIER		12 RUE AUGUSTE RENOIR	64000 PAU	
/	/	/	Non bâti		AO 1	O	COPROPRIETAIRES DU DOM DE MONREPOS		RTE DES COTEAUX DE GUINDALOS	64110 JURANCON	
/	/	/	**Non bâti**		AO 2	O / B	COPROPRIETAIRES DU DOM DE MONREPOS		RTE DES COTEAUX DE GUINDALOS	64110 JURANCON	
/	/	/	**Non bâti**		AO 3	B	COPROPRIETAIRES DU DOM DE MONREPOS		RTE DES COTEAUX DE GUINDALOS	64110 JURANCON	

PERSONNES AGEES				
Civilité	**NOM Prénom**	**ADRESSE**	**TEL**	DATE DE NAISSANCE
Madame	BARNEIX	quartier chapelle de rousse	05 59 40 23 32 09 64 45 69 50 05 59 21 74 43	
Madame	COUPAYE	CHÂTEAU JUSQUE	06 26 06 59 07	
Madame	LABAT Elise	Chapelle de Rousse	05 59 21 75 08	
Monsieur	LABORDE Robert	chemin larredya	05 59 06 12 42	
Madame	LAMARQUE	AMIRAL LANDRIN		
Madame	LEDERMANN François et Geneviève	9 av des pyrénées	05 59 06 54 43	27/10/1940 10/07/1939
Monsieur	LEMARIE Louis + Olga	818 av Frères Barthélémy	09 64 06 48 11	26/01/1933 05/10/1931
Madame	LOUSTALET Paulette		05 59 06 00 96 09 62 54 46 34 06 84 57 82 15	04/10/36
Monsieur	PEDEFLOUS Pierre	quartier chapelle de rousse	05 59 21 70 89	
Monsieur	PERBOS Michel	17 av des pyrénées	05 59 06 17 63	
Madame	LESPES Lucette	av amiral landrin		
Madame	MALEIG Ginette	1500 av amiral landrin	06.14.29.13.15	22/05/46
Madame	PARDINEILLE Josette	chemin larredya	05 59 21 51 69 09 51 02 44 07	22/09/38
Madame	PELECQ Mireille	chemin lahitoile	05 59 06 49 30	31/03/47
Madame	NOYER Evelyne + Jean	25 av des pyrénées	05 59 06 26 07	25/07/1937 08/07/1923
Monsieur	CASTAGNET Michel + claudine	205 av amiral landrin	**05 59 06 12 45**	24/09/1940 17/06/1943
Mr et Mme	CHIRON Christian et Jeanne	av des pyrénées	05 59 06 23 83	03/08/1932 30/11/1938
Madame	CLEMENT Françoise	13 av des pyrénées	05 59 03 23 55	07/10/20
Madame	GAUTHIER Monique	quartier Guilhourret chemin Larredya	05 59 06 07 05	30/07/28
Madame	LAVAL Chantal	Le Bergeret chemin Larredya	05 59 21 74 46 06 71 35 46 01	15/11/45
Madame	PEYRES M.Thérèse	av amiral landrin	05 59 06 00 07	21/07/45
Madame	PIOT LARROCHELLE Claude	988 av amiral landrin	05 59 02 93 17	26/04/05
Mr et Mme	RAISSON A.Marie et Louis	1448 av des frères barthélémy	05 59 03 55 38	03/01/1940 01/01/1945
Madame	VITREY Claudine et J.Louis	chemin Joli	liste rouge	1937 - 1936
Mr Mme	WALLACHER J.Louis et Monique	1098 av des frères barthélémy	liste rouge	11/10/45
Mme	WEIDER Jacqueline	av des frères barthélémy	05 59 06 20 91	20/09/33

2ème PARTIE :

LES MOYENS RECENSES

Dans le bureau du secrétariat du Maire (1er étage mairie)

Se trouvent les documents concernant tous les plans d'alerte et les clés d'accès aux bureaux des services techniques et à toutes les clés des bâtiments (bureau accueil au Rez de chaussée Services techniques à gauche, clés dans tiroir bureau pour accès au tableau des clés de tous les bâtiments):

Tous plans de secours et plans d'alerte
Clés concernant la commune
(en annexe et dans les 3 classeurs bleus rangés dans le bureau du secrétariat du Maire – armoire en entrant à gauche)

Commune de Jurançon	DISPOSITIF COMMUNAL DE CRISE LISTE DES VEHICULES DETENUS PAR LES SERVICES COMMUNAUX	Fiche : 2.01 Page 1/2

VEHICULE	Numéro D'immatriculation	Nombre de places	TYPE
CITROEN C3	AP-656-KS	5	voiture
BERLINGO	166-VM-64	2	utilitaire
PARTNER	DD-004-CM	2	utilitaire
EXPERT FRIGORIFIQUE	4205-WA-64	3	camionnette
MITSUBISHI FUSO	CC-825-YP	3	Capitonné PL
KANGOO	1926-XX-64	2	utilitaire
KANGOO	2937-YJ-64	5	Voiture
KANGOO POLICE	DA-973-64	5	Voiturre
IVECO	9868-YF-64	3	Camion plateau
RENAULT MASTER	BS-096-GQ	3	Camion plateau
TRAFIC EXTRA	CW-397-NK	3	Camionnette
JUMPER	2171-XB-64	3	Camionnette
RENAULT MASTER III 3500	AV-154-TL	3	Camionnette
RENAULT MASTER II	AY-156-YX	3	Camionnette
FORD TRANSIT	CK-832-HZ	9	Camionnette
TRACTEUR CASE MAXXUM	AZ-415-EQ	1	Tracteur épareuse
JOHN DEERE	Non imm	1	Micro tracteur
TRACTEUR CASE PJN75	AT-460-TJ	1	Tracteur
JCB	Non imm	1	Pelle mécanique
PIAGGO PORTER	166-ZA-64	2	Camionnette +
BALAYEUSE AZURAFLEX	Non imm	2	Balayeuse

Lieu de rassemblement des véhicules : Parking LOUIS BARTHOU

Commune de Jurançon	DISPOSITIF COMMUNAL DE CRISE LISTE DES MATERIELS DETENUS PAR LES SERVICES COMMUNAUX	Fiche : 2.01 Page 2/2

Nature du matériel	Quantité	localisation
Echelle 8 m	1	Dépôt
tronçonneuses	7	Dépôt
Escabeau 3 m	1	Dépôt
Echelle double 4 m	1	Dépôt
Groupe électrogène 4kva	2	Dépôt
Aspirateur à eau	2	Dépôt
Karcher	1	Dépôt + stade
Débroussailleuse	4	Dépôt
barrières	250	Dépôt
Cônes de chantiers	50	
Motopompe	1	Dépôt
Mégaphone à brancher sur véhicule	1	Dépôt
Talkie-walkie	1	Police municipale

DEFIBRILATEURS COMMUNE DE JURANCON

Code Postal	Commune	adresse	Coordonnées GPS	TYPE	Accès 24h/24h	intérieur	Lieu d'implantation	Tél
64110	JURANÇON	Gymnase Guynemer avenue Guynemer		*		extérieur	Extérieur près porte d'entrée	
64110	JURANÇON	Stade de football synthétique avenue du Corps Franc Pommiès		*		X	Vestiaire local infirmerie	
64110	JURANÇON	Maison des associations avenue Joliot Curie		*		x	Dans couloir près porte d'entrée	
64110	JURANÇON	Maison pour Tous rue Jean Moulin		*		X	Dans couloir près porte d'entrée	
64110	JURANÇON	Complexe Lichanot place du Bernet		*		X	Dans couloir près porte d'entrée	
64110	JURANÇON	Mairie Principale avenue Général de Gaulle		*		X	Dans sas d'entrée	05.59.98.19.70

*Powerheart G3 - Automatique

Mise à jour le 10 Mai 2019

Notation : l'agent d'astreinte connait l'emplacement de chacun des matériels Mentionnés ci-dessus

Commune de Jurançon	DISPOSITIF COMMUNAL DE CRISE LISTE DES LIEUX D'HEBERGEMENT	Fiche : 2.02 Page 1/3

Voir fiche 1.03 e
page 1/6 (annuaire)

Nom	Localisation	CARACTERISTIQUES (superficie, possibilité de restauration ....)
Centre accueil jeunes	Zone artisanale	**50 personnes** A proximité cuisine centrale CDAPP
Maison pour Tous	Rue J. Moulin	**177 personnes**
Salle polyvalente Bernet 1	Complexe Lichanot	**1108 personnes**
Salle polyvalente Bernet 2	Complexe Lichanot	**200 personnes**
Maison des associations Salle 1	Rue J. Curie	**47 personnes**
Maison des associations 2 Salles	Rue J. Curie	**27 personnes**
Gymnase	Av Guynemer	**500 personnes**
Salle de judo	Av Guynemer	**59 personnes**
Gymnastique	Av Guynemer	**68 personnes**
Club house	Av Guynemer	**31 personnes**
Atelier du Néez	Avenue Bagnell	

- **<u>Cellule de crise</u> : Salle du Conseil / 1er étage Mairie**
- **<u>Poste de commandement secours</u> (pompiers) : Accueils périscolaires Rue Barthou**
- **<u>Lieux de rassemblement victimes</u> : Maison pour Tous / Salles polyvalentes**

Voir annuaire de crise, liste des entreprises – fiche 1.05 page 2/4

TYPE DE VEHICULE	LOCALISATION	MODALITE DE MOBILISATION (entreprises, particuliers ….)
Bus	ZAC du Vert Galant – Jurançon	SOBETRA
Bus	Avenue Larribau – PAU	CDAPP (Idelis)

Voir annuaire de crise – liste des entreprises

NATURE	LOCALISATION	MODALITE DE MOBILISATION (entreprises, particuliers ....)
SPL Cuisine communautaire CDAPP	Zone artisanale	
Intermarché	Rue ollé laprune 05.59.06.01.10	EAU disponible en fonction des stocks (renouvellement stock tous les 3 jours 350x6 bouteilles)
LiDL	Rocade (route de Laroin)	
SEMO SAS	3 avenue des fontaines OGEU 64680 Dir Commercial d.meneret@ogeu.fr 05.59.34.91.33 l.simaro@ogeu.fr n.coronas@ogeu.fr	EAU disponible sur site. Marchandise à enlever sur site à Ogeu.

NOM prénom	Adresse	Téléphone	Compétences particulières

Commune de Jurançon	**DISPOSITIF COMMUNAL DE CRISE** **LISTE DES PERSONNES RESSOURCES** **Sapeurs-pompiers bénévoles**	**Fiche : 2.03** **Page 2/5**

Non mais titulaires du diplôme de premier secours parmi le personnel municipal

NOM prénom	Adresse	Téléphone	Compétences particulières
CLAVARET Laurence	3 rue Paul Gauguin 64110 Jurançon	05.59.06.03.84	
JAUD Christelle	25 chemin Las Plagnes 64121 Montardon		
MARQUES Sylvianne	Chemin Massou 64110 St Faust	05.59.83.13.22	
PERE Christine	2 lotissement le Pouméra 64800 Arthez d'Asson	05.59.71.45.72	
PONSON Annie	22 rue Principale 64110 Laroin	05.59.27.97.21	
ROSINA Christine	17 rue R. Olivier 64320 Bizanos	05.59.02.58.32	
SEGALAS-BOUDON Hélène	2100 chemin du Vert Galant 64110 Jurançon	05.59.06.64.39	
MAURIN Yves	26 lotissement du Pré du Roi 64800 Mirepeix	06.07.97.84.34	**formateur**

Voir annuaire de crise

NOM prénom	Adresse	Téléphone	Compétences particulières

NOM prénom	Adresse	Téléphone	Compétences particulières
Croix rouge	55 av du Loup Pau	05 59 98 47 53	
Croix rouge	132 av Tonkin Lons	05 59 62 59 42	
Protection civile	ZAC du Vert Galant	05 59 84 22 80	
Croix blanche	20 av République Gelos	05 59 06 06 24 06 03 48 41 96	

Profession de santé - Voir Annuaire de crise

NOM prénom	Adresse	Téléphone	Compétences particulières

Correspondant Intempéries

NOM Prénom	Adresse	Téléphone	Compétences particulières
TISNE Francis	Rue E. Casenave	05.59.06.27.44 06.09.07.17.26	
MALO Serge	Rue Joliot Curie	06.37.53.20.06	

PLAN DE CONTINUITE D'ACTIVITES DE JURANÇON
PRESENTE AU CTP DU 4 DECEMBRE 2009

Services	Effectifs à TP	Missions essentielles et prioritaires à maintenir impérativement			Mesures de protection à Prévoir	Missions pouvant être suspendues				Mesures de protection à Prévoir
		Nature	Agent affecté	Agent susceptible de le remplacer		Moins de 2 semaines	Plusieurs semaines	Agent affecté	Agent susceptible de le remplacer	
CCAS	4	PORTAGE REPAS					MANIF PUBLIQUES			
		- Commandes	C. Le Borgne	T. Fagbemi	Gel		- semaine bleue 19-24/10	sl/élus	cl/tf/nd	Gel
		- livraisons prestataires		S. Lambert	Savon		- inscriptions 1-16/10	sl	cl/tf/nd	Savon
		- Livraisons au domicile		V. Verhaeghe	Masque		- inscriptions 1-15/12	sl	cl/tf/nd	Masque
		- règlement / facturation	T. Fagbemi	nd/compta mairie			- distribution cadeaux 21-22/12	sl/élus	cl/tf/nd	
		- régie	C. Le Borgne	T. Fagbemi S. Lambert N. Daste						
	1	COMPTABILITE					REUNIONS CA			
		- aides et secours	T. Fagbemi	nd/compta mairie			REUNIONS PROFESSIONNELLES			
		- fournisseurs	T. Fagbemi	nd/compta mairie			FORMATIONS			
	1	ACCUEILS					RAPPORTS			
		- infos / liaisons / contacts	T. Fagbemi	sl/nd/clb			MISE A JOUR LISTE ELECTORALE			
	1	TELEPHONE								
		- infos / liaisons / contacts	T. Fagbemi	sl/nd/clb						
	1	COURRIER								
		- suivi	T. Fagbemi	sl/nd						
		PLAN PANDEMIE								
		- pallier absence de solidarité familiale	Selon	cl/tf/sl/nd/ élus/ts personnels						
		- approvisionnement des confinés	besoins							
	1	NETTOYAGE DES LOCAUX	D. Marino							

Services	Effectifs à TP	Missions essentielles et prioritaires à maintenir impérativement			Mesures de protection à Prévoir	Missions pouvant être suspendues				Mesures de protection à Prévoir
		Nature	Agent affecté	Agent susceptible de le remplacer		Moins de 2 semaines	Plusieurs semaines	Agent affecté	Agent susceptible de le remplacer	
MAIRIE PRINCIPALE	1	SERVICE CIMETIERE - transport de corps - relations pompes funèbres - lien ST	C. Bergalet	A. M Bordenave	Gel Savon Masque					
	1	ACCUEIL - physique - téléphonique	C. Bergalet	A.M Bordenave J. Fourni						
	1	ETAT CIVIL	C. Bergalet	J.. Fourni A.M. Bordenave						
	2	SERVICE DU PERSONNEL - Traitement de la paye - Gestion des absences - périscolaire - entretien locaux	N. Florence R.Condou N. Florence R.Condou	C. Casan T. Fagbemi C. Servant Y. Maurin			Toutes les autres missions			
	2	COMPTABILITE - Paiement des fournisseurs	G. Narbarte B. Ecalle	T. Fagbemi N. Taupin			Toutes les autres missions			

Services	Effectifs à TP	Missions essentielles et prioritaires à maintenir impérativement			Mesures de protection à Prévoir	Missions pouvant être suspendues				Mesures de protection à Prévoir
		Nature	Agent affecté	Agent susceptible de le remplacer		Moins de 2 semainres	Plusieurs semaines	Agent affecté	Agent susceptible de le remplacer	
SERVICES TECHNIQUES	15	ENTRETIEN DES LOCAUX - écoles - crèche - accueils périscolaires - CLSH - locaux recevant du public	Agents d'entretien	Agents d'entretien et remplaçantes	Gel Savon Masque		MANIFESTATIONS PUBLIQUES LOCATION DES SALLES			Gel Savon Masque
	1	URBANISME - accueil du public - traitement des dossiers	P. Baudot	A. Poublet N. Taupin						
	1	GESTION COMPTABLE - Paiement fournisseurs	N. Taupin	G. Narbarte B. Ecalle T. Fagbemi						
	21	SUIVI DES ACTIVITES DE LA COMMUNE - Chantiers - Nettoyage en régie des rues et Place - Entretien urgent des installations	Agents du dépôt	Agents du dépôt						

Services	Effectifs à TP	Missions essentielles et prioritaires à maintenir impérativement			Mesures de protection à Prévoir	Missions pouvant être suspendues				Mesures de protection à Prévoir
		Nature	Agent affecté	Agent susceptible de le remplacer		Moins de 2 semaines	Plusieurs semaines	Agent affecté	Agent susceptible de le remplacer	
Périscolaire CLSH	2	INSCRIPTIONS	M.C. Le Coz C. Bourdette C. Bourdette	C. SEERVANT	Gel Savon Masque					
	2	FACTURATION	M.C. Le Coz C. Bourdette	C. SERVANT						
	1	DIRECTION	C. SERVANT	V. Joandet C.Servant						
	8	ENCADREMENT DES ENFTS	8 agents titulaires	Remplaçants		Si le taux d'absentéisme ne permet pas de maintenir les normes d'encadrement, une fermeture des structures périscolaires et C.L.S.H. devra être envisagée.				
Police	2		B. Samperez A.Fernandez	Remplacement impossible si les 2 agents sont absents	Gel Savon Masque					
Ecole	7	AIDE AUX ENSEIGNANTS	7 ATSEMS	Remplaçants	Gel Savon					
	7	ENTRETIEN DES LOCAUX	7 ATSEMS	Remplaçants	Masque					
RESTAURANT SCOLAIRE	2	MISE EN TEMPERATURE	S. MARQUES B. GUIONIE	N.segalas-talous L. CLAVARET	Gel Savon Masque Gants					
	4	SERVICE ET ENTRETIEN	M.BICHON M. BRANDAM N. SEGALAS-T C. ROSINA C.Perreira	Remplaçants						

3ème PARTIE :

PRESENTATION GENERALE DE LA COMMUNE

ET

ANALYSE DU RISQUE

1 - LES RISQUES PRESENTS SUR LA COMMUNE

La commune de **JURANÇON** est confrontée à cinq risques majeurs.

Ils se décomposent en quatre risques naturels :

1. **Le risque climatique** (voir DDRM) : phénomène lié à l'atmosphère : tempête et grains
2. **Le risque sismique** (voir DDRM) **:** sismicité zone 4
3. **Le risque inondations : crues rapides** (voir carte)
4. **Le risque mouvement de terrain :** lié aux sols argileux

Carte de susceptibilité au phénomène de retrait-gonflement des formations argileuses des Pyrénées-Atlantiques

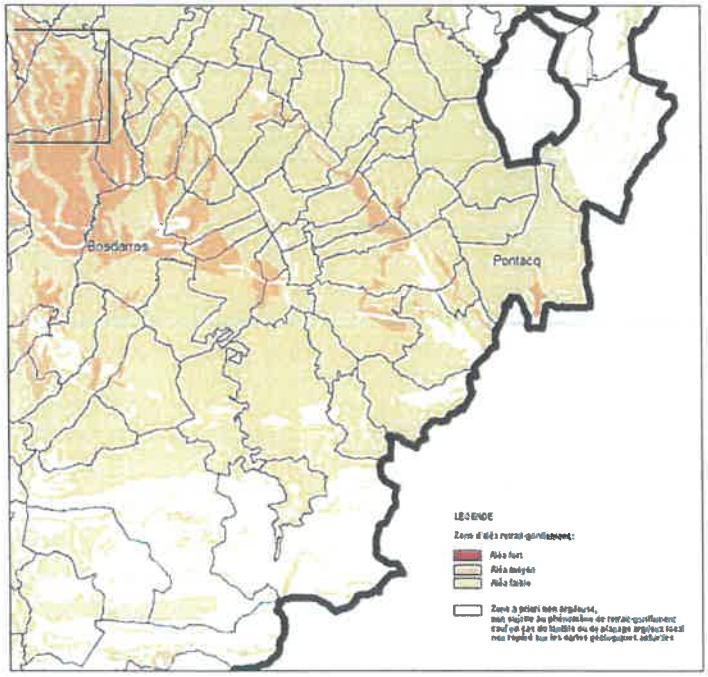

La commune de **JURANÇON** s'est construite sur un sol argileux :

- Superficie de la commune située en aléa faible : **49 %**
- Superficie de la commune située en aléa moyen : **56 %**

Il faut noter qu'un arrêté catastrophe naturelle du au retrait-gonflement des argiles à été décrété sur la commune.

Base de données sur le retrait-gonflement des argiles : http://www.argiles.fr/

... Et un risque technologique :

5. **Le risque Transport de Matières Dangereuses (TMD)** par route et canalisation transportant des produits chimiques

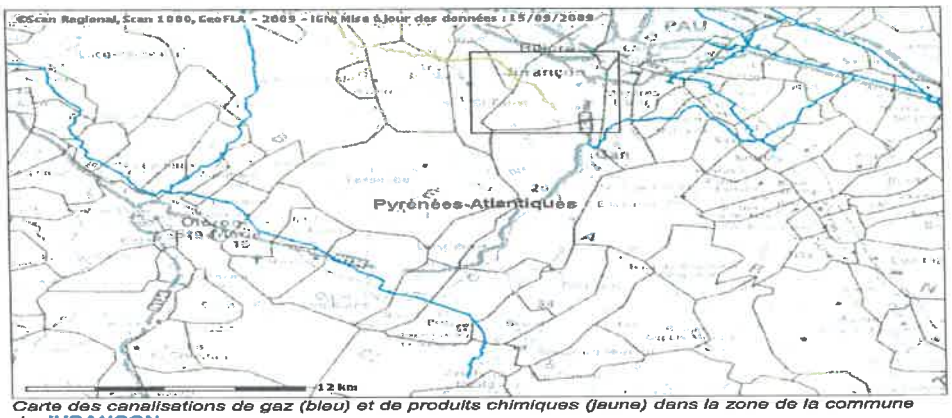

*Carte des canalisations de gaz (bleu) et de produits chimiques (jaune) dans la zone de la commune de **JURANÇON***

2 - L'AFFICHAGE REGLEMENTAIRE DE LA COMMUNE

Jurançon

PYRENEES-ATLANTIQUES
Aquitaine

en cas de danger ou d'alerte

1. abritez-vous

2. écoutez la radio

Station France Bleu Pays Basque – Cote Basque-100.5 Mhz
Station France Bleu Pays Basque – Saint Jean Pied de Port-102.4 Mhz
Station FRANCE BLEU PAYS BASQUE – SAINT PALAIS-90.4 Mhz
Station FRANCE BLEU BEARN - ARUDY-105.0 Mhz
Station FRANCE BLEU BEARN - LESCUN-102.9 Mhz
Station FRANCE BLEU BEARN - OLORON-SAINTE-MARIE-93.2 Mhz
Station FRANCE BLEU BEARN - PAU-102.5 Mhz
Station FRANCE BLEU PAYS BASQUE - MAULEON-LICHARRE-103.1 Mhz
Station FRANCE BLEU PAYS BASQUE - TARDETS-SORHOLUS-90.8 Mhz

3. respectez les consignes

> n'allez pas chercher vos enfants à l'école

pour en savoir plus, consultez

> à la mairie, le document communal d'information
> sur internet : www.prim.net

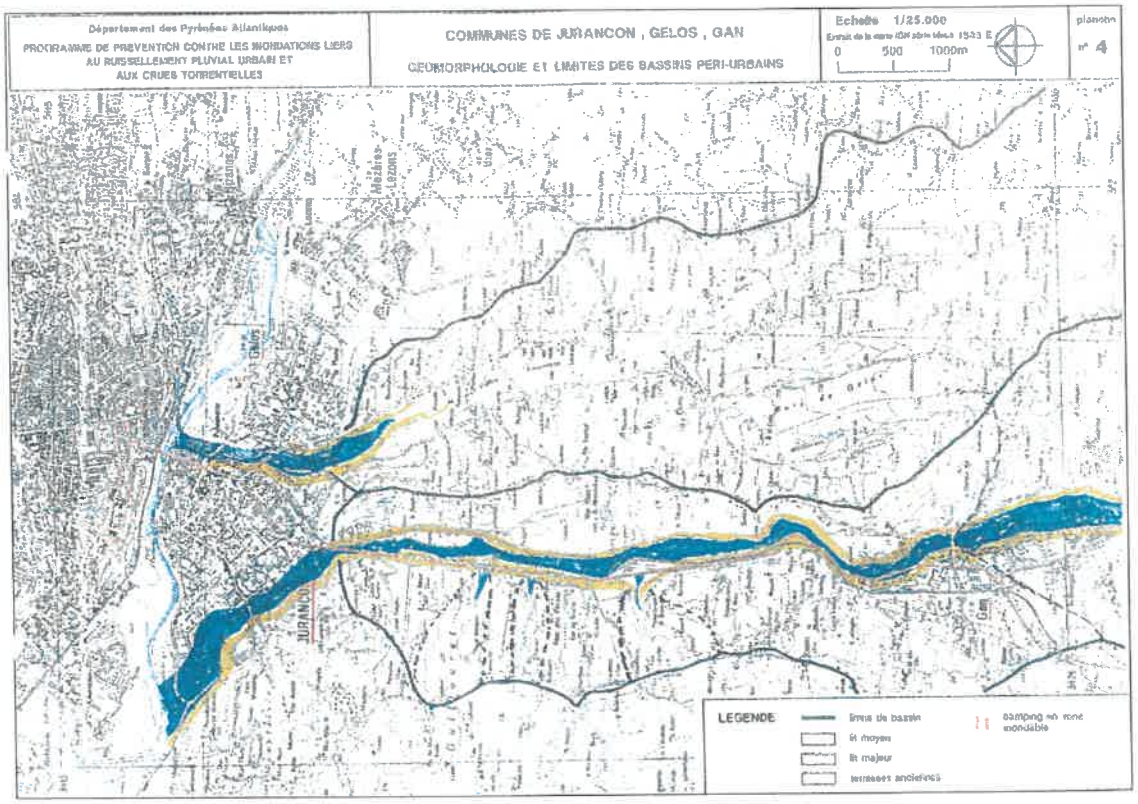
Département des Pyrénées Atlantiques
PROGRAMME DE PREVENTION CONTRE LES INONDATIONS LIEES AU RUISSELLEMENT PLUVIAL URBAIN ET AUX CRUES TORRENTIELLES
COMMUNES DE JURANCON , GELOS , GAN
GEOMORPHOLOGIE ET LIMITES DES BASSINS PERI-URBAINS
Echelle 1/25.000
0 500 1000m
planche n° 4
JURANCON
LEGENDE
limes de bassin
lit moyen
lit majeur
terrasses anciennes
bamping en zone inondable

Inondation
Séisme
Transport de matières dangereuses
Evènements Météorologiques
Comment réagir?

LES RISQUES MAJEURS

D.I.C.R.I.M Document d'Information Communal sur les Risques Majeurs

08

prévenir
connaître
maîtriser

Document à conserver

Le Risque majeur, c'est quoi?

Un aléa sismique en plein océan n'est pas un risque.
Un séisme à Pau : voilà le risque majeur.
Un événement potentiellement dangereux n'est en effet un **RISQUE MAJEUR** que s'il s'applique à une zone où des **ENJEUX HUMAINS**, économiques ou environnementaux sont en présence.

En raison des caractéristiques de son territoire (présence de nombreux cours d'eau, relief propice à l'accumulation d'eau dans des points bas, proximité de la chaîne pyrénéenne...), la Communauté d'Agglomération de Pau-Pyrénées est exposée à plusieurs risques majeurs.

Il faut y être préparé. C'est pourquoi le **DICRIM** s'adresse à tous les habitants de l'Agglo. Chacun peut y trouver des explications sur les risques recensés, les mesures de prévention engagées, les dispositifs d'alerte et d'organisation des secours ainsi que des informations concernant les consignes individuelles de sécurité à respecter lors d'un événement.

Conservez ce document précieusement. Mieux informé, il vous appartient de retenir les bons réflexes à adopter en cas de crise: une démarche citoyenne pour le bien de tous.

SOMMAIRE

2 Le mot du maire
3 Le risque majeur, c'est quoi?
4 Les risques majeurs: une gestion globale et partagée
5 L'alerte
6 En cas de crise, qui fait quoi?
8 Le risque inondation
10 Le risque sismique
12 Le risque Transport de Matières Dangereuses
14 Les risques météorologiques
16 Les bons réflexes
20 Avez-vous les bons réflexes?

L'alerte

L'alerte est la diffusion d'un signal sonore, destiné à prévenir la population de l'imminence d'une catastrophe.
Dés que vous entendez ce signal, adoptez les bons réflexes!

LE SIGNAL D'ALERTE

Il consiste en trois émissions successives, d'une durée d'une minute chacune, séparée par un silence de 5 secondes d'un son modulé montant et descendant. Allumez votre radio « france bleu béarn ». (102.5)
Ces sirènes sont testées chaque premier mercredi du mois à midi.

Fin de l'alerte: Elle est annoncée par un son continu de 30 secondes.
Le danger est alors écarté.

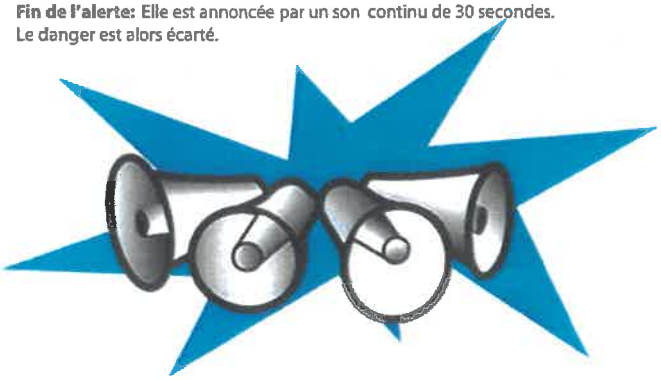

Il existe différents moyens de diffuser l'alerte, adaptées à chaque commune :

- Messages diffusés par des véhicules pourvus de haut parleurs.
- Messages sur des panneaux lumineux des communes
  Radio, télé...
- Sirènes communales pour celles qui en sont équipées.

Le pack sécurité « à avoir chez soi »:
Nourriture et eau . Couvertures . Papiers personnels
Vêtements . Médicaments et traitements . Matériel de confinement (ruban adhésif, serpillières ou tissus..)
Radio à piles . piles . Lampe de poche

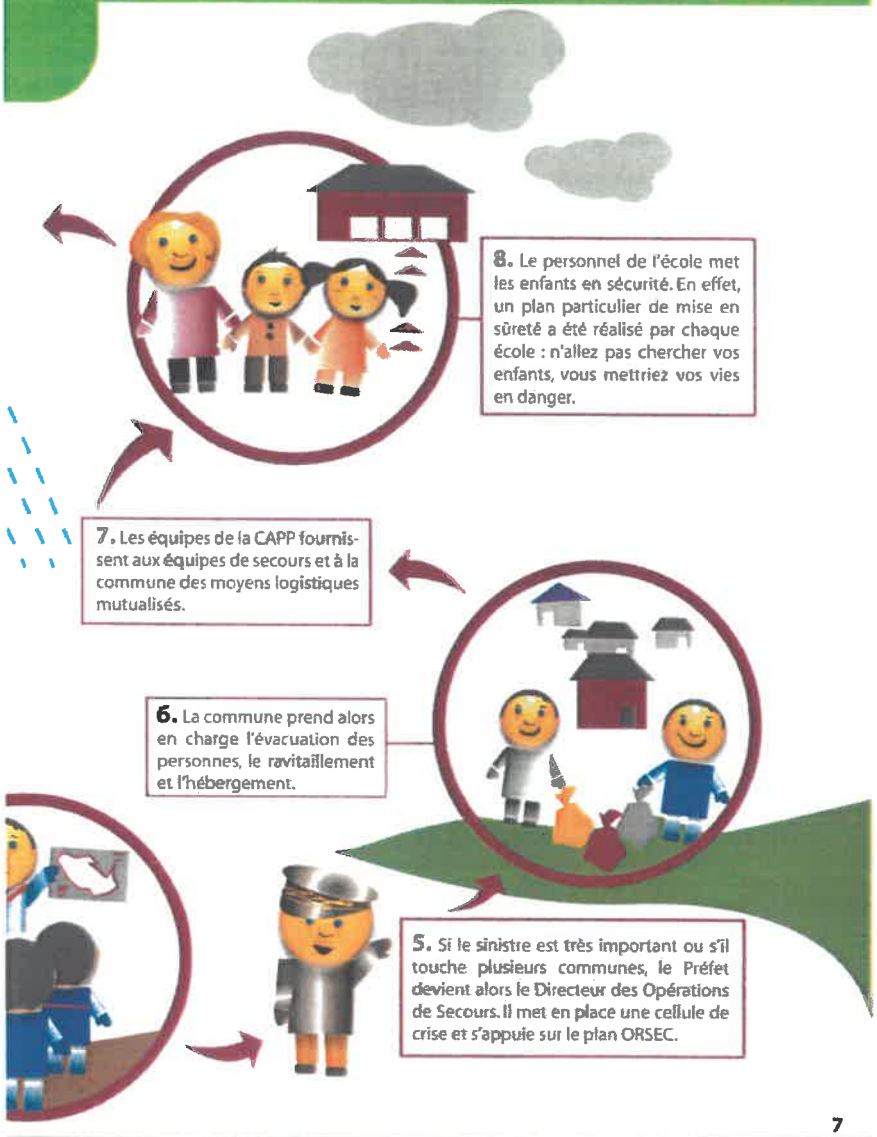
8. Le personnel de l'école met les enfants en sécurité. En effet, un plan particulier de mise en sûreté a été réalisé par chaque école : n'allez pas chercher vos enfants, vous mettriez vos vies en danger.
7. Les équipes de la CAPP fournissent aux équipes de secours et à la commune des moyens logistiques mutualisés.
6. La commune prend alors en charge l'évacuation des personnes, le ravitaillement et l'hébergement.
5. Si le sinistre est très important ou s'il touche plusieurs communes, le Préfet devient alors le Directeur des Opérations de Secours. Il met en place une cellule de crise et s'appuie sur le plan ORSEC.

LE RISQUE INONDATION SUR L'AGGLO

Les repères de crue sont des marques qui matérialisent les crues historiques d'un cours d'eau. Témoins des grandes crues passées, ils permettent de faire vivre la mémoire des inondations que le temps ou les traumatismes peuvent parfois effacer.

© Communauté d'Agglomération Pau Pyrénées - SIG Communautaire

La carte des inondations s'appuie sur les Plans de Prévention des Risques Inondation, élaborés par l'Etat. Sur l'Agglo, ceux de Pau, Billère, Lescar et Lons sont encore en cours d'élaboration.

Les bons réflexes!
Reportez vous à l'ensemble des consignes de sécurité page 16

LE RISQUE SISMIQUE SUR L'AGGLOMERATION

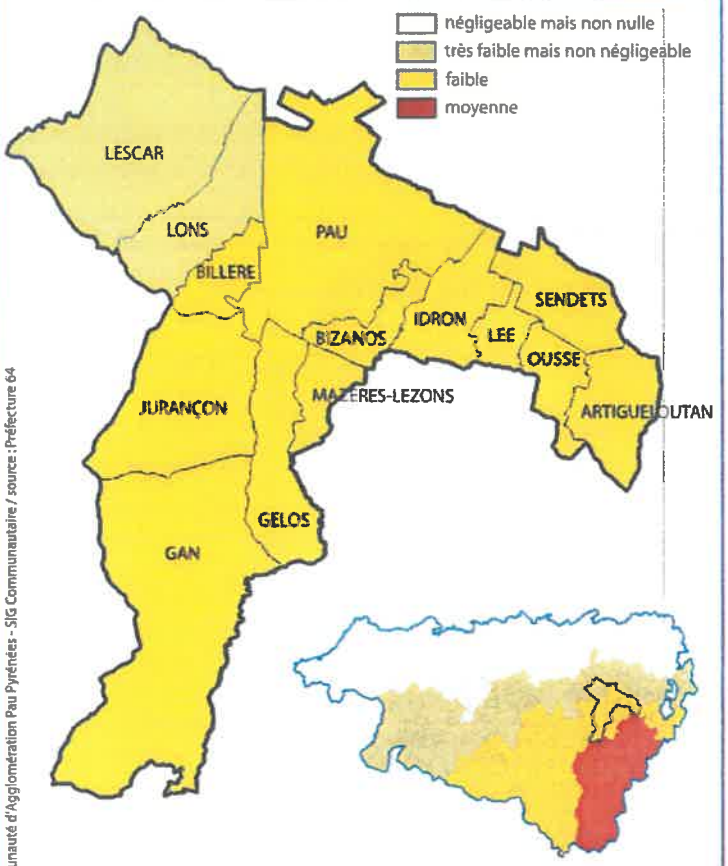

© Communauté d'Agglomération Pau Pyrénées - SIG Communautaire / source : Préfecture 64

Les bons réflexes!
Reportez vous à l'ensemble des consignes de securité page 17

LE RISQUE TMD SUR L'AGGLO

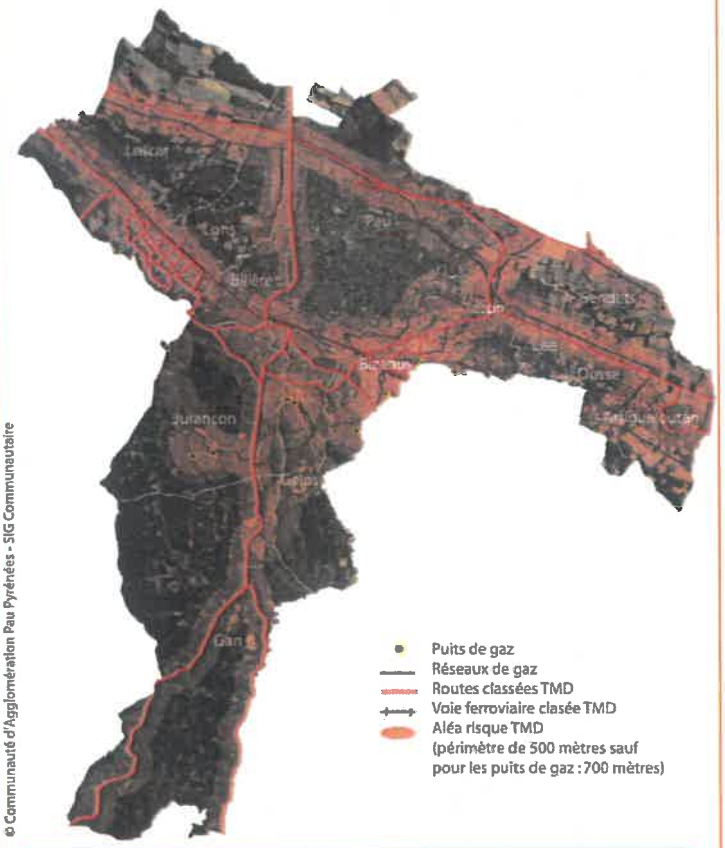

© Communauté d'Agglomération Pau Pyrénées - SIG Communautaire

Des puits de gaz sont exploités sur l'agglo. Les exploitants (TIGF) ont mis en place un ensemble de mesures pour protéger leurs installations et ont élaboré des plans internes de crise.

Les bons réflexes à adopter. Reportez vous à l'ensemble des consignes de sécurité page 19

LES MESURES PRISES

Dés que le niveau 3 est atteint (couleur orange), les pouvoirs publics s'organisent.Une chaîne d'alerte se met en place. La préfecture assure immédiatement l'information par fax auprès des différents services et des médias.
Dés que la carte de vigilance annonce la couleur rouge, la Préfecture alerte les maires par message vocal. Les maires sont invités à prendre toutes les dispositions pour assurer la mise en sécurité de leur population : fermetures de routes, évacuation des établissements sensibles et ouverture de centres d'hébergements.

Dès le niveau orange, suivez les conseils de comportements (pages 10 et 11). Assurez-vous que vos activités et vos déplacements peuvent être effectués sans complication et sans danger : inutile de risquer sa vie en partant coûte que coûte sous la tempête… ou de passer la nuit dans sa voiture sur une autoroute enneigée… C'est souvent une question de bon sens.

Les cartes de vigilance sont diffusées sur le site : www.meteofrance

Les bons réflexes!
Reportez vous à l'ensemble des consignes de sécurité page 17 et 18

EN CAS DE SÉISME

A LA PREMIÈRE SECOUSSE:

- Si vous êtes dans un bâtiment, abritez vous sous un meuble solide ou à l'angle d'un mur et éloignez vous des fenêtres.
- Si vous êtes dans la rue, tenez vous éloigné des constructions et des lignes électriques. Abritez vous sous un porche pour éviter les chutes de débris.
- Si vous êtes en voiture, arrêtez vous immédiatement à l'écart des constructions et des fils électriques et ne descendez pas avant la fin de la secousse.
- Ne vous abritez pas dans un vieux bâtiment.

APRÈS LA PREMIÈRE SECOUSSE:

- Coupez gaz et électricité, ne fumez pas et supprimez toute flamme. Sortez du bâtiment sans prendre les ascenseurs et dirigez vous.
- vers un endroit isolé.

EN CAS DE TEMPÊTE

AVANT

- Rentrez à l'intérieur les objets susceptibles d'être emportés.
- Gagnez un abri en dur.
- Fermez portes et volets.

PENDANT

- Il ne faut en aucun cas sortir.
- Débranchez les appareils électriques et les antennes de télévision.

APRÈS

- Réparez ce qui peut l'être sommairement (toiture notamment).
- Faites attention aux fils électriques et téléphoniques tombés, aux chutes d'objets (cheminées, toitures…).
- Coupez branches et arbres qui menacent de s'abattre.

EN CAS D'ACCIDENT TMD

Transport de matières dangereuses

SI VOUS ÊTES TÉMOIN DE L'ACCIDENT

Donnez l'alerte aux sapeurs-pompiers au 18 à partir d'un téléphone fixe ou au 112 à partir d'un téléphone portable en précisant:

- Le lieu et la nature du moyen de transport (route, rail, canalisation...).
- Le nombre de victimes.
- La signalisation du produit.
- La nature du sinistre.
- En cas de feu sur le véhicule, évacuez les environs de l'accident dans un rayon de 300 mètres.

S'IL Y A UN NUAGE TOXIQUE:

- Evacuez selon un axe perpendiculaire au vent, confinez vous si possible (local clos en calfeutrant soigneusement les ouvertures), rapprochez vous d'un point d'eau.
- Ne fumez pas, coupez gaz et électricité.
- Respirez au travers d'un linge mouillé: ne sortez qu'en fin d'alerte.

A LA FIN DE L'ALERTE:

- Si vous pensez avoir été touché par un produit toxique et en cas d'irritation, douchez vous, changez de vêtements et présentez vous à un médecin.
- Aérez la local de confinement.

LE RISQUE INONDATION PAR DEBORDEMENT DES COURS D'EAU SUR JURANCON

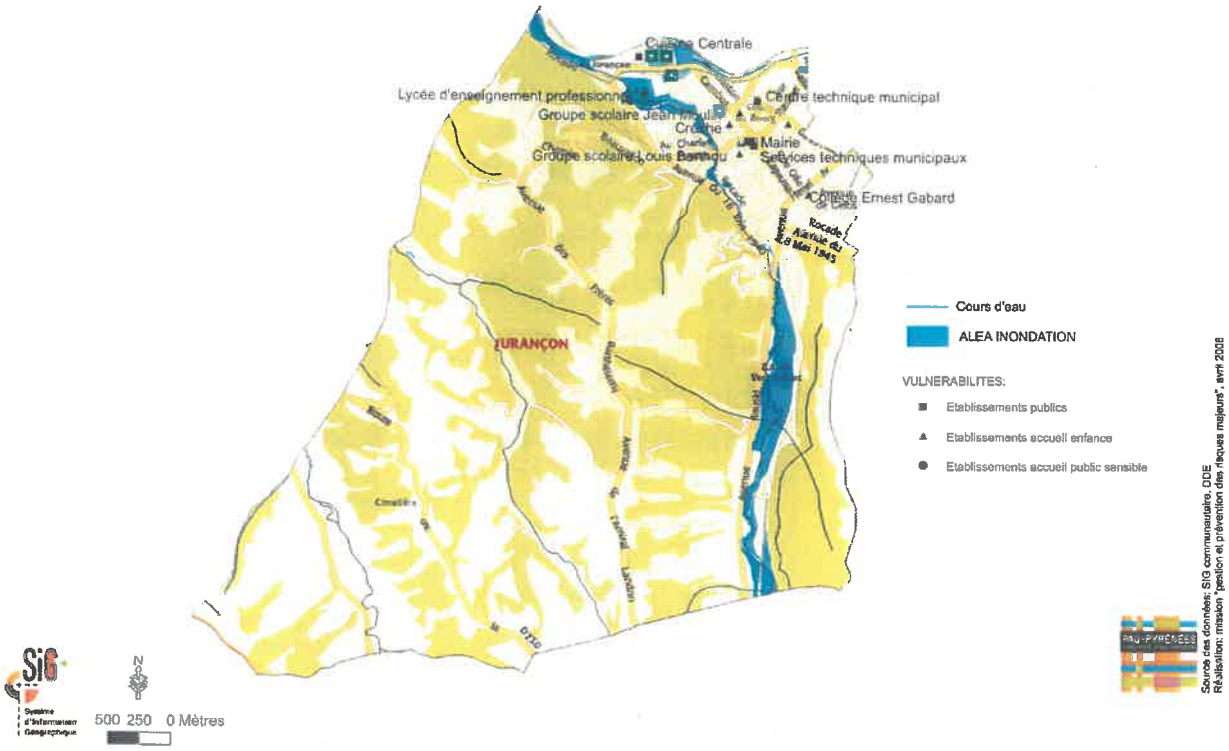

LE RISQUE TRANSPORT DE MATIERES DANGEREUSES SUR JURANCON

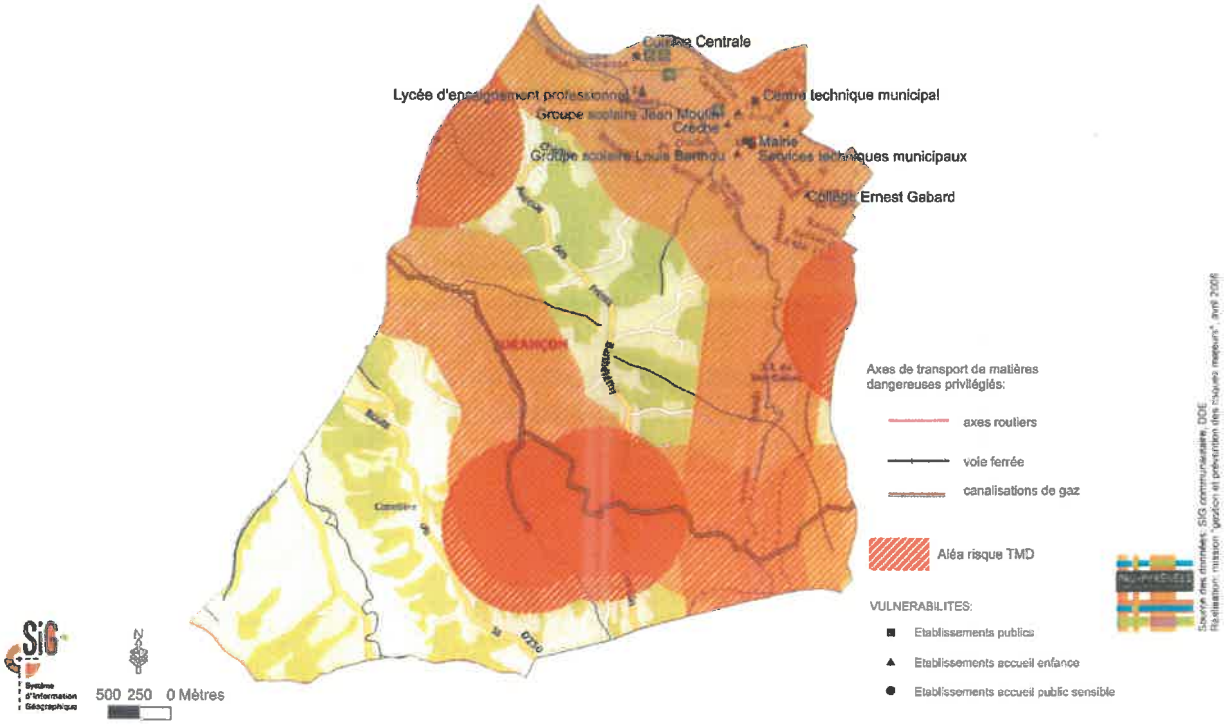

Cartographies au format AO plastifiées et séries « secteurs » A3 disponibles au PCC
1 série « secteurs » A3 plastifiée par responsable de secteur

- **Plan de la commune**
- **Secteurs d'intervention**
- **Localisation des équipements publics**
- **Localisation risques TMD**
- **Cartographie Inondation PPRI**
- **Localisation bâtiments vulnérables**

Cartographies au format AO plastifiées et séries « secteurs » A3 disponibles au PCC
1 série « secteurs » A3 plastifiée par responsable de secteur

NOM DU PLAN	FORMAT	LIEU DE STOCKAGE (hors crise)	Nombre d'exemplaires
Cartographie générale	A0	Salle stockage combles mairie	1 papier plastifié 1 numérique (Par plan)
Risque inondation	A0		
Risque TMD	A0		
Compo sous-secteurs du CENTRE BOURG (1)	A0		
Compo secteurs COTEAUX (2 à 7)	A0		
Cahiers de secteurs des COTEAUX SECTEURS 2 à 7	A3 (recto reliés)	Salle stockage combles mairie + 1 ex au responsable de secteur	4 exemplaires (dont 3 plastifiés 1 libre) 1 numérique
Cahiers des sous-secteurs du CENTRE BOURG SECTEUR 1	A3 (recto verso)	Salle stockage combles mairie	3 exemplaires (dont 2 plastifiés 1 libre) 1 numérique

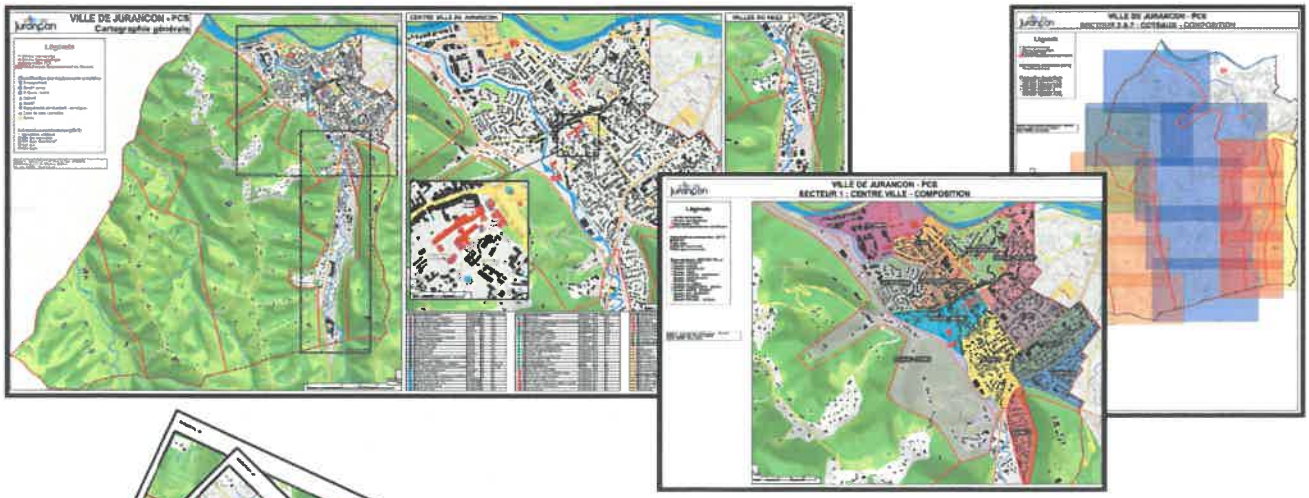

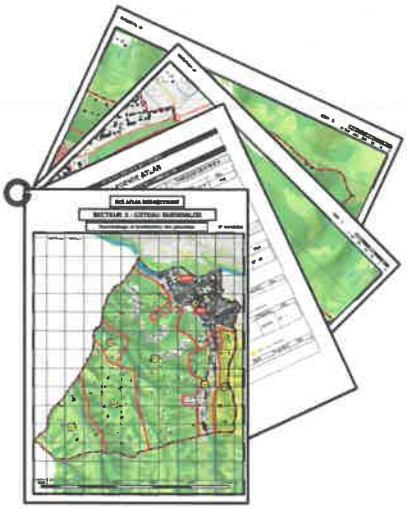

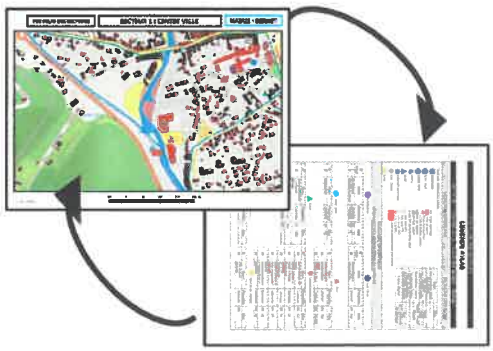

Commune de Jurançon	**INFORMATIONS GENERALES SUR LA COMMUNE** **CARTOGRAPHIE** **Localisation du PCC, point (s) de Rassemblement …**	**Fiche : 3.5** **Page 1/1**

VILLE DE JURANCON - PCS
Cartographie générale

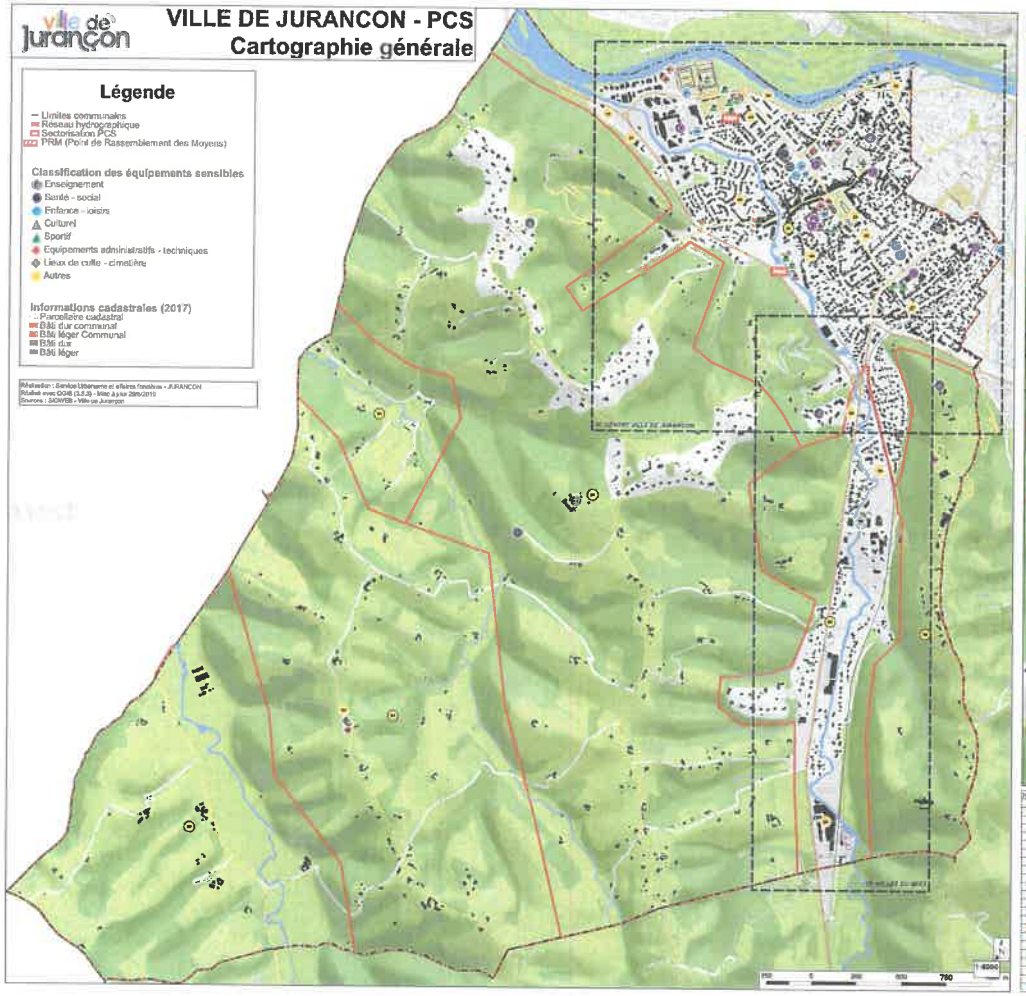

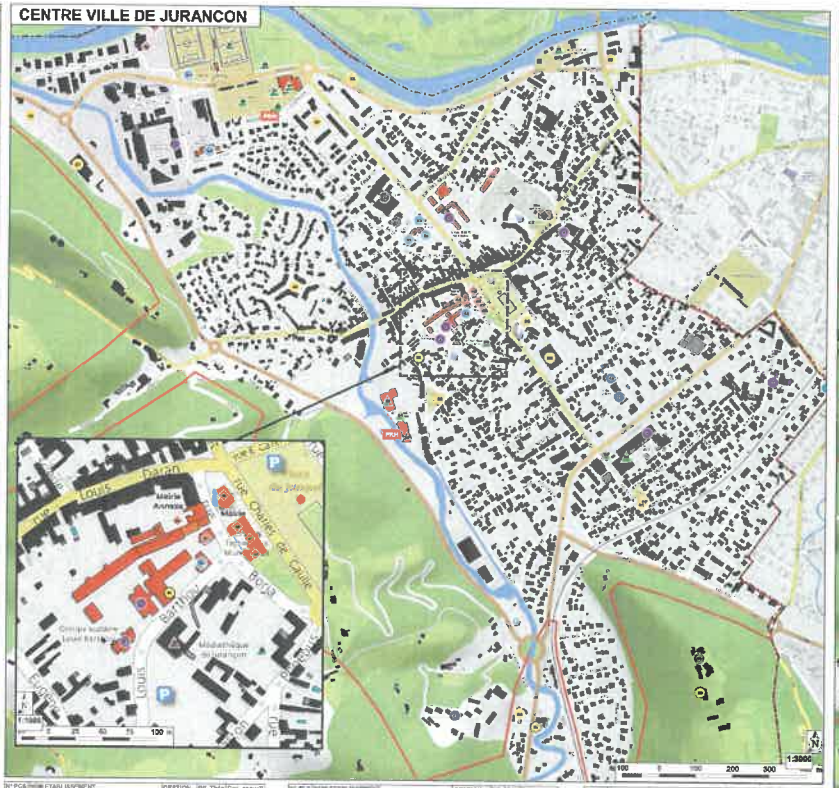

N° PCS	NOM ETABLISSEMENT	GESTION	Bât. Théo	Cap. accueil
1	SDIS Louis Barthou + restaurant	COMMUNE	n/a	310
2	Accueils Périscolaires Louis Barthou	COMMUNE	n/a	72
3	CLS Jean Moulin (+ restauration)	COMMUNE	n/a	200
4	SSR Saint Salvi Jurançon	PRIVE	n/a	410
5	LP André Labarrère (dont 120 internes)	REGION	750	410
6	Collège Emma Gabard	CD 64	n/a	850
7	Résidence Arc en Ciel Jurançon (Orthanéo)	PRIVE	n/a	25
8	EHPAD "Clos des Vignes"	PRIVE	n/a	162
9	EHPAD "Alize Incarné"	PRIVE	n/a	72
10	DOGFA Foyer Andlau	PRIVE	n/a	40
11	CPEC Pic du Midi	PRIVE	n/a	120
12	CHP "Mon Vert"	HOPITAL	n/a	21
13	IME ESEAD "Cadet de Navarre" (80 Internes)	PRIVE	n/a	150
14	ITEP "H.D. en Quinquis"	PRIVE	n/a	30
15	Résidence senior "Vernhes d" + restaurant	PRIVE	n/a	Imp +100
16	Résidentiel + ingénierie logistique & Humanitaire	PRIVE	n/a	R1+1 Jg
17	Crèche "les Petits Bouchons"	COMPSP	n/a	40
18	Crèche "1 2 3 Soleil"	PRIVE	n/a	27
19	MAM "La Maisonnette" assistantes maternelles	PRIVE	n/a	30
20	PLSH Centre de loisirs ca Jurançon	COMMUNE	20	70
21	Centre Aspard Lauren "CAL"	COMMUNE	30	50
22	Maison des Associations	COMMUNE	30	100
23	Maison des Tous	COMMUNE	30	177

N° PCS	NOM ETABLISSEMENT	GESTION	Bât. Théo	Cap. accueil
24	Mairie Ville	COMMUNE	n/a	160
25	Préfecture + résidence des hôtes et diplomates	COMPSP	n/a	100
26	Tribunal judiciaire - Maison de Neez	COMMUNE	n/a	sous-sol
27	Chapelle funéraire	COMMUNE	n/a	100
28	Lycée Professionnel du Batnet	COMMUNE	200	1300
29	Gymnase Collège E. Gabard	CD 64	n/a	200
30	Salle de Rugby + club house	COMMUNE	n/a	200
31	Stade de foot + annexes	COMMUNE	n/a	200
32	CEPAS Salle polyvalente (dont Lycée)	COMPSP	n/a	180
33	Terrain synthétique (prématurément) IGP	ASSOCIATIF	n/a	
34	Terrains de pétanque (Mairie) - IGP	COMMUNE	n/a	
35	Stade Lauren - IGP	COMMUNE	n/a	
36	Terrains de pétanque (Gare) IGP	COMMUNE	n/a	
37	Terrains de tennis - IGP	COMMUNE	n/a	
38	Club Gymnastique + tennis	PRIVE	n/a	80
39	Stade Gaston Monnerville	PRIVE	n/a	80
40	Bâtiment ULLE DE CRMBT	COMMUNE	n/a	100
41	Bâtiment Annexe - DCAS - Police Municipale	COMMUNE	n/a	40
42	Bâtiment Technique Municipal	COMMUNE	n/a	15
43	Local Technique Municipal	COMMUNE	n/a	21
44	Maison Mauhourat + dépositoire chasse + archives	COMMUNE	n/a	20
45	Jardin pédagogique + Centre de vie	COMPSP	n/a	20
46	Foyer du Rouaou	COMMUNE	20	60

N° PCS	NOM ETABLISSEMENT	GESTION	Bât. Théo	Cap. accueil
47	Cuisine Communautaire	COMPSP	n/a	42
48	Restaurants	COMPSP	n/a	6
49	Hôtel Gîte Pélerin "Mère de Lourdes"	COMPSP	n/a	5
50	Station de ravitaillement non gasoil	COMPSP	n/a	
51	Eglise Sainte Marie	COMMUNE	n/a	600
52	Fronton de Rouaou	COMMUNE	n/a	100
53	Cimetière neuf - IGP	COMMUNE	n/a	
54	Cimetière Chapelle - IGP	COMMUNE	n/a	
55	Cimetière des Chênaies	PRIVE	n/a	450
56	LES	PRIVE	n/a	538
57	Brasserie	PRIVE	n/a	1075
58	Lambrusque	PRIVE	n/a	20
59	Hôtel "Castel du Pont d'Oly"	PRIVE	n/a	23
60	Jardin public Jurançon - IGP	COMMUNE	n/a	
61	WC public Lauren - IGP	COMMUNE	n/a	
62	Jardins familiaux - IGP	COMMUNE	n/a	
63	Aire de pique-nique Pimpolle - IGP	COMMUNE	n/a	
64	Aire de jeux Bernes - IGP	COMMUNE	n/a	
65	Aire de jeux Pignemorin - IGP	COMMUNE	n/a	
66	Aire de jeux à Jupille - IGP	COMMUNE	n/a	
67	Aire de jeux Batnet - IGP	COMMUNE	n/a	
68	Aire de jeux Lamarque - IGP	COMMUNE	n/a	
69	Camping public	SATU	n/a	

VILLE DE JURANCON - PCS

RISQUE Transport Matières Dangereuses

Légende

- Limites communales
- Réseau hydrographique
- Sectorisation PCS
- PRM (Point de Rassemblement des Moyens)

Classification des équipements sensibles

- Enseignement
- Santé - social
- Enfance - loisirs
- Culturel
- Sportif
- Equipements administratifs - techniques
- Lieux de culte - cimetière
- Autres

Informations cadastrales (2017)

- Parcellaire cadastral
- Bâti dur communal
- Bâti léger Communal
- Bâti dur
- Bâti léger

Risque Transport Matières Dangereuses

- Voie ferrée
- Routes TMD (arrêté préfectoral)
- Zone tampon 500m (voies ferrées)
- Zone tampon 500m (routes TMD)

Réalisation : Service Urbanisme et Affaires foncières - JURANCON
Réalisé avec QGIS (2.8.2) - Mise à jour 2018/2019
Source : CGW/SI - Ville de Jurançon

CENTRE VILLE DE JURANCON

VALLEE DU NEEZ

N° PCS	NOM ETABLISSEMENT	GESTION	ERP	Théo	Cap. accueil
1	325 Louis Barthou (+ restaurant)	COMMUNE	n/a	316	
2	Jurançolle (Résidence Louis Barthou)	COMMUNE	n/a	72	
3	2 rue Jean Mermoz (+ restaurant)	COMMUNE	n/a	200	
4	625 rue Saint Vincent	PRIVE	n/a	410	
5	SSP André Campa (point fort hospital)	AUGIDM	199	410	
6	Collège Simon Gerhard	CD 64	n/a	808	
7	Résidence Arc en Ciel Jardin d'Enfants	Privée	n/a	21	
8	EHPAD "Clos des Vignes"	PRIVE	n/a	162	
9	EHPAD "Villa Rapoll"	PRIVE	n/a	72	
10	DDFA Foyer Amitié	PRIVE	n/a	60	
11	CMC Rio de Mio	PRIVE	n/a	129	
12	CMP "Saint Vert"	HOPITAL	n/a	21	
13	MR EHPAD "Cardal de Navarre" (RR d'hébergement)	PRIVE	236	169	
14	ESP "Hub de Gaillaster"	PRIVE	n/a	36	
15	Résidences senior "Hapitalité" + restaurant	PRIVE	n/a	Hébg: +140	
16	Pôle médical + logements Habitat & réhabilitation	PRIVE	n/a	81 - 1 (Ag)	
17	Crèche "les Pitis Bouchons"	COMPIP	n/a	45	
18	Crèche "1-2-3 Bébé"	PRIVE	n/a	27	
19	MAM "La Maisonnette" + assistantes maternelles	PRIVE	n/a	20	
20	ALSH Centre de loisirs du Jurançon	COMMUNE	30	70	
21	Centre Aquatil (dans "CAJ"	COMMUNE	30	30	
22	Maison des Associations	COMMUNE	30	105	
23	Maison des Tous	COMMUNE	30	177	

N° PCS	NOM ETABLISSEMENT	GESTION	ERP	Théo	Cap. accueil
24	Bowling Fitness	COMMUNE	n/a	140	
25	Bibliothèque + Médiathèque du Jurançon et d'ailleurs	COMPIP	n/a	150	
26	Pôle culturel, Salles du Neez	COMMUNE	200	400-600	
27	Gymnase Jaurgaine	COMMUNE	100	300	
28	Salle Polyvalente du Berret	COMMUNE	200	1300	
29	Gymnase Collège E. Gerhard	CD 64	n/a	200	
30	Stade du Rugby + club house	COMMUNE	n/a	200	
31	Stades de foot + gymnase	COMMUNE	n/a	200	
32	CEFEH (+ bâtiments du parc d'activités)	COMPIP	n/a	155	
33	Terrain pédagogique (permaculture) IDP	ASSOCIATIF	n/a		
34	Terrains de pédagogie (Berret) IDP	COMMUNE	n/a		
35	Dojo Kyoto - IDP	COMMUNE	n/a		
36	Terrains de pédagogie (Neez) IDP	COMMUNE	n/a		
37	Terrains de tennis - IDP	COMMUNE	n/a		
38	Cinéma Sokalyenne + tractor	PRIVE	n/a	80	
39	Salle Jean Moulin	PRIVE	n/a	30	
40	Mairie - CLUSIS DE CHEUX	COMMUNE	n/a	100	
41	Mairie annexe - CCAS - Police Municipale	COMMUNE	n/a	20	
42	Service Technique Municipal	COMMUNE	n/a	10	
43	Lavoir Technique Municipal	COMMUNE	n/a	21	
44	Bâtiment Mairie - Association chasse + archives	COMMUNE	n/a	20	
45	Communication - Centre de tri	COMMUNE	n/a	20	
46	Foyer de Bizanos	COMMUNE	0P	50	

N° PCS	NOM ETABLISSEMENT	GESTION	ERP	Théo	Cap. accueil
47	Salle Communautaire	COMPIP	n/a	45	
48	Déchèterie	COMPIP	n/a	5	
50	Aire tri - Pulaski Nous en Guindine	SUEPIP	n/a	5	
51	Centre de valorisation Fretapolis	COMPIP	n/a		
52	Salle - Sainte Marie	COMMUNE	n/a	300	
53	Chapelle en Rouaze	COMMUNE	n/a	100	
54	Crématorium - IDP	COMMUNE	n/a		
55	Cimetière Chaverie - IDP	COMMUNE	n/a		
56	Crématorium pre Chaverie	PRIVE	n/a	450	
57	EA	PRIVE	n/a	500	
58	Brasserie	PRIVE	n/a	1076	
59	Fronton	PRIVE	n/a	30	
60	Hall "Lapeyre du Pont d'Ale"	PRIVE	n/a	25	
61	WC publics (Lourdes) - IDP	COMMUNE	n/a		
62	WC publics (Gare) - IDP	COMMUNE	n/a		
63	Jardins familiaux - IDP	COMMUNE	n/a		
64	Aire de pique-nique (Chaverie) - IDP	COMMUNE	n/a		
65	Aire de jeux (Berret) - IDP	COMMUNE	n/a		
66	Aire de jeux (Jaurgaine) - IDP	COMMUNE	n/a		
67	Aire de jeux (Lavoir) - IDP	COMMUNE	n/a		
68	Aire de jeux (Berret) - IDP	COMMUNE	n/a		
69	Aire de jeux (Lavoir) - IDP	COMMUNE	n/a		
70	Fitness rural	COMMUNE	n/a		

VILLE DE JURANCON - PCS
RISQUE INONDATION

Légende

- Limites communales
- Réseau hydrographique
- Sectorisation PCS
- PRM (Point de Rassemblement des Moyens)

Classification des équipements sensibles

- Enseignement
- Santé - social
- Enfance - loisirs
- Culturel
- Sportif
- Equipements administratifs - techniques
- Lieux de culte - cimetière
- Autres

Informations cadastrales (2017)

- Parcellaire cadastral
- Bâti dur communal
- Bâti léger Communal
- Bâti dur
- Bâti léger

Zonage règlementaire du PPRI

- Zone verte
- Zone jaune
- Zone orange
- Zone rouge

Réalisation : Service Urbanisme et affaires foncières - JURANCON
Réalisé avec QGIS (3.8.3) - Mise à jour 28/9/2019
Sources : SIGRVB - Ville de Jurançon

1:8000

CENTRE VILLE DE JURANCON

1:3000

VALLEE DU NEEZ

1:3000

N° PCS	NOM ÉTABLISSEMENT	GESTION	ST. THÉO	Cap. accueil
1	Gd Louis Barthou (restauration)	COMMUNE	n/a	518
2	Accueils Périscolaires Louis Barthou	COMMUNE	n/a	72
3	SIF Jean Moulin (restauration)	COMMUNE	n/a	200
4	Gd Jean Sans Peur	PRIVE	n/a	448
5	LP André Labarrère (cdt 190 internes)	REGION	190	410
6	Collège Ernest Gaillard	CD 64	n/a	590
7	Structure Ado en Gd Jardin (Ulis-Tsms)	PRIVE	n/a	25
8	SIPHO "Clos des Orgues"	PRIVE	n/a	162
9	SIPHO "Mas Rayé"	PRIVE	n/a	72
10	SOFIA "Lugat André"	PRIVE	n/a	80
11	ORCPG de Nitot	PRIVE	n/a	120
12	CHP "Bizet Vert"	HOSPITAL	n/a	21
13	MAS BOSSAD "Castel de Navarre" (85 lits/nuit)	PRIVE	n/a	158
14	ESP "M.D. de Guindalos"	PRIVE	n/a	30
15	Résidence senior "Hermella" + restaurant	PRIVE	n/a	90 (dg) +155
16	Pôle médical + ingénierie Hadrie & Numerlorne	PRIVE	n/a	8(+1 RL)
17	Crèche "les P'tits Bouchons"	COMPNP	n/a	45
18	Crèche " La 2 Salet"	PRIVE	n/a	27
19	RAM "La Maisonnette" (assistantes maternelles)	S.MAN	n/a	30
20	ALSH Centre de loisirs de Jurançon	COMMUNE	20	70
21	Centre Accueil Jeunes "CAJ"	COMMUNE	20	50
22	Maison des Associations	COMMUNE	20	100
23	Maison des Tous	COMMUNE	20	120

N° PCS	NOM ÉTABLISSEMENT	GESTION	ST. THÉO	Cap. accueil
[illegible]	[illegible]	[illegible]	[illegible]	100
[illegible]	[illegible]	COMPNP	n/a	100
[illegible]	[illegible]	[illegible]	[illegible]	400-500
[illegible]	[illegible]	COMMUNE	500	500
[illegible]	[illegible]	COMMUNE	200	1300
[illegible]	[illegible]	CD 64	n/a	200
[illegible]	[illegible]	[illegible]	n/a	200
[illegible]	[illegible]	COMMUNE	n/a	200
[illegible]	[illegible]	COMPNP	n/a	150
[illegible]	[illegible]	ASSOC.VTP	n/a	
[illegible]	[illegible]	COMMUNE	n/a	
[illegible]	[illegible]	COMMUNE	[illegible]	
[illegible]	[illegible]	COMMUNE	[illegible]	
[illegible]	[illegible]	COMMUNE	[illegible]	
[illegible]	[illegible]	PRIVE	[illegible]	30
[illegible]	[illegible]	COMMUNE	[illegible]	100
[illegible]	[illegible]	COMMUNE	[illegible]	20
[illegible]	[illegible]	COMMUNE	[illegible]	75
[illegible]	[illegible]	COMMUNE	[illegible]	41
[illegible]	[illegible]	COMMUNE	[illegible]	30
[illegible]	[illegible]	COMMUNE	[illegible]	20
[illegible]	[illegible]	COMMUNE	[illegible]	[illegible]

N° PCS	NOM ÉTABLISSEMENT	GESTION	ST. THÉO	Cap. accueil
49	Lycée Communautaire	COMPNP	n/a	43
50	[illegible]	COMPNP	n/a	5
50	Centre Eau Potable "Mare de Guindalos"	COMPNP	n/a	3
51	Station de traitement des eaux	COMPNP	n/a	
52	Gîte Saint-Martin	COMMUNE	n/a	120
53	Tripode de Rousse	COMMUNE	n/a	160
54	Jardin Public - IOP	COMMUNE	n/a	
55	Cimetière Guindalos - IOP	COMMUNE	n/a	
56	Cimetière des Chênes	PRIVE	n/a	[illegible]
57	[illegible]	PRIVE	n/a	[illegible]
58	Intercentre	PRIVE	n/a	100%
59	Aviramonts	PRIVE	n/a	20
60	Hôtel "Castel du Parc" (Cdj)	PRIVE	n/a	
61	Rec. public (jardin) - IOP	COMMUNE	n/a	
62	Rec. public (aires) - IOP	COMMUNE	n/a	
63	Jardins familiaux - IOP	COMMUNE	n/a	
64	Aire de pique-nique (Chaudes) - IOP	COMMUNE	n/a	
65	Aire de pique-nique (Bartou) - IOP	COMMUNE	n/a	
66	Aire de jeux (Tignemeles) - IOP	COMMUNE	n/a	
67	Aire de jeux (Lauze) - IOP	COMMUNE	n/a	
68	Aire de jeux (Nitot) - IOP	COMMUNE	n/a	
69	Aire de jeux (Jurançon) - IOP	COMMUNE	n/a	
70	Parking nitot	UNITU	n/a	

1:3000

VILLE DE JURANCON - PCS
SECTEUR 1 : CENTRE VILLE - COMPOSITION

Légende

- Limites communales
- Réseau hydrographique
- Sectorisation PCS
- PRM Point de Rassemblement des Moyens

Informations cadastrales (2017)
- Bâti dur
- Bâti léger
- Bâti dur (communal)
- Bâti léger (communal)

Sous secteurs CENTRE VILLE
- Quartier SOUBACQ
- Quartier LOUVIE
- Quartier GUINDALOS
- Quartier VIGNY
- Quartier JUNQUE - MASSENET
- Quartier JEAN MOULIN
- Quartier STADE
- Quartier LP CAMPA
- Quartier LAMAZOUERE - EHPAD
- Quartier MAIRIE - BERNET
- Quartier ZAC HERMANN
- Quartier BAGNELL
- Quartier ROCADE - COTEAU

Réalisation : Service Urbanisme et affaires foncières - JURANCON
Réalisé avec QGIS (3.6.3) - Mise à jour 29/5/2019
Sources : SIGWEB - Ville de Jurançon

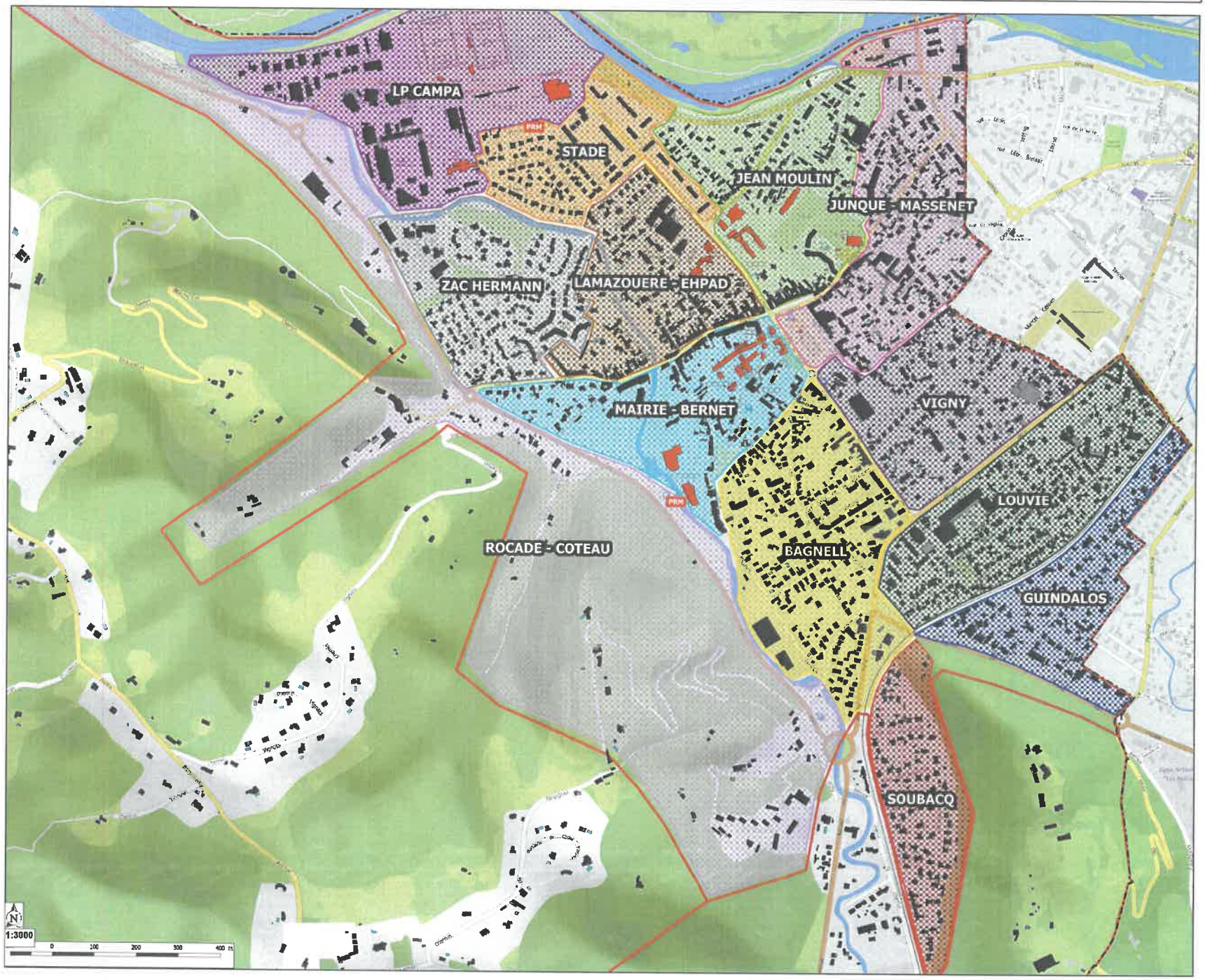

VILLE DE JURANCON - PCS
SECTEUR 2 A 7 : COTEAUX - COMPOSITION

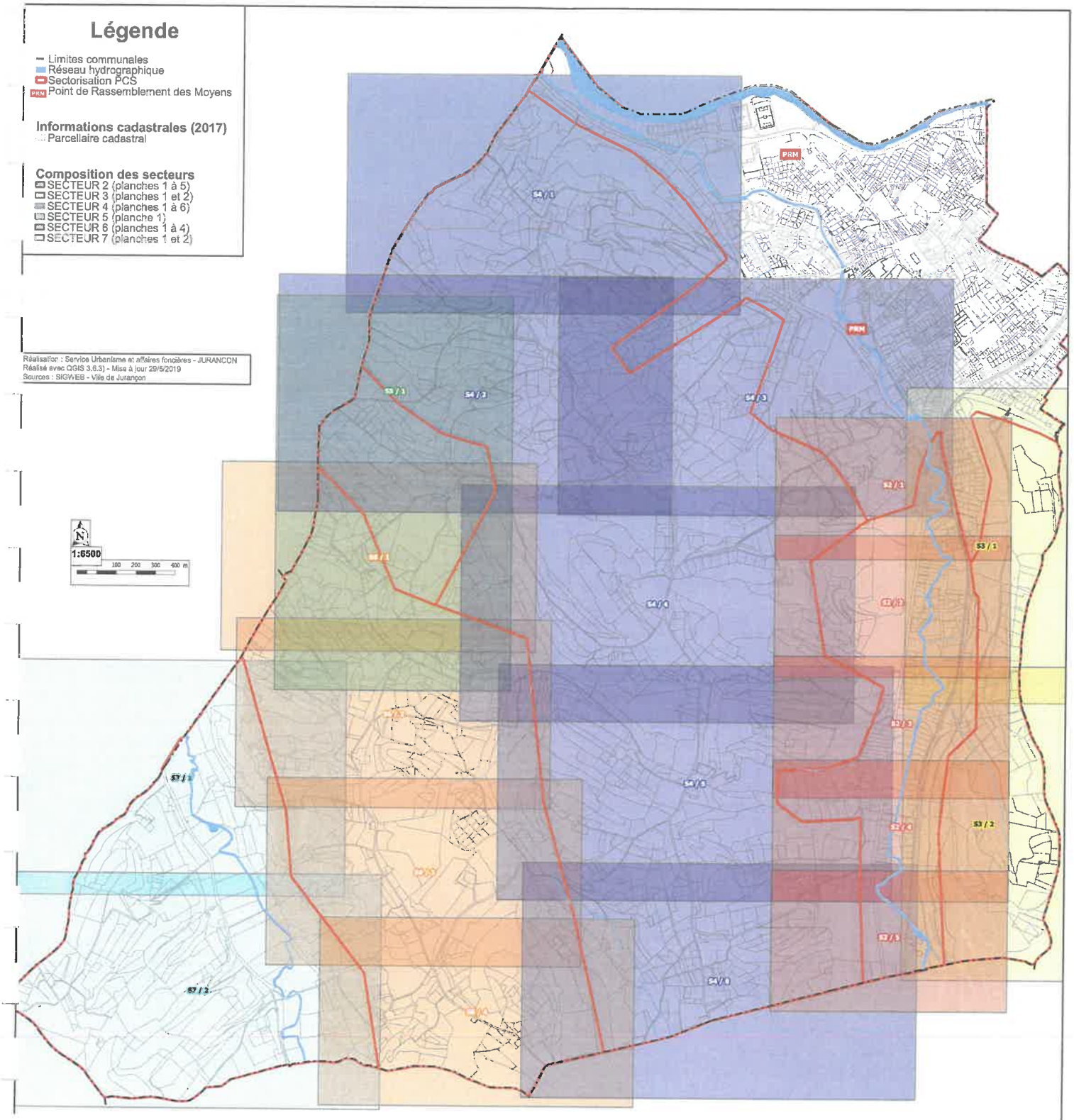

PCS ATLAS DES SECTEURS

LEGENDE ATLAS

SECTEUR 1 : CENTRE VILLE – QUARTIER SOUBACQ

LEGENDE GENERALE

Equipements / établissements sensibles

- Enseignement
- Santé / Social
- Enfance -Loisirs
- Culturel
- Sportif
- Equipement administratif
- Culte - Cimetière
- Autres

- Limites communales
- Limites de secteur
- Réseau hydrographique
- Limites de propriété (cadastre)
- Bâti dur (cadastre)
- Bâti léger (cadastre)

Zonage PPR Inondation (Neez Gave)

- Zone verte PPRI
- Zone jaune PPRI
- Zone orange PPRI
- Zone rouge PPRI

PRM : POINT DE RASSEMBLEMENT DES MOYENS

TABLEAU DES RUES

Nom	Obs. :
Chemin Soubacq	N°1 au n°91
Hameau de la Colline	
« Orée du Bois »	Privée
Allée des Mésanges	
Allée des Fauvettes	
Allée des Bouvreuils	

LEGENDE SPECIFIQUE
(Equipements vulnérables du secteur)

Enseignement

N° objet	Nom	Propriété	Obs

Santé / Social

N° objet	Nom	Propriété	Obs

Enfance -Loisirs

N°	Nom	Propriété	Obs

Culturel

N°	Nom	Propriété	Obs

Sportif

N°	Nom	Propriété	Obs

Equipement administratif

N°	Nom	Propriété	Obs

Culte - Cimetière

N°	Nom	Propriété	Obs

Autres (privés vulnérables)

N°	Nom	Propriété	Obs

PCS ATLAS DES SECTEURS

LEGENDE ATLAS

SECTEUR 1 : CENTRE VILLE – QUARTIER GUINDALOS

LEGENDE GENERALE

Equipements / établissements sensibles

- Enseignement
- Santé / Social
- Enfance -Loisirs
- Culturel
- Sportif
- Equipement administratif
- Culte - Cimetière
- Autres

- Limites communales
- Limites de secteur
- Réseau hydrographique
- Limites de propriété (cadastre)
- Bâti dur (cadastre)
- Bâti léger (cadastre)

Zonage PPR Inondation (Neez Gave)

- Zone verte PPRI
- Zone jaune PPRI
- Zone orange PPRI
- Zone rouge PPRI

PRM : POINT DE RASSEMBLEMENT DES MOYENS

TABLEAU DES RUES

Nom	Obs. :
Rue Cyprien Loustau	N°2 à n°24
Impasse de Guindalos	Par C. Loustau
Rue de Guindalos	Pair : Totalité Impair : n°15 à fin
R. Guindalos (impasse côté impair)	N°45 à n°61
R. Guindalos (impasse côté pair)	N°44B à n°50B
Avenue de Gelos	N°1 et n°5

LEGENDE SPECIFIQUE
(Equipements vulnérables du secteur)

Enseignement

N° objet	Nom	Propriété	Obs

Santé / Social

N° objet	Nom	Propriété	Obs

Enfance -Loisirs

N°	Nom	Propriété	Obs
19	MAM « La Maisonnette »	Privée	Eff. : 20

Culturel

N°	Nom	Propriété	Obs

Sportif

N°	Nom	Propriété	Obs

Equipement administratif

N°	Nom	Propriété	Obs

Culte - Cimetière

N°	Nom	Propriété	Obs

Autres (privés vulnérables)

N°	Nom	Propriété	Obs

PCS ATLAS DES SECTEURS

SECTEUR 1 : CENTRE VILLE

GUINDALOS

SP - MAJ 23/5/2019

1:2000

50 0 50 100 150 200 m

PCS ATLAS DES SECTEURS

LEGENDE ATLAS

SECTEUR 1 : CENTRE VILLE – QUARTIER LOUVIE

LEGENDE GENERALE

Equipements / établissements sensibles

- Enseignement
- Santé / Social
- Enfance -Loisirs
- Culturel
- Sportif
- Equipement administratif
- Culte - Cimetière
- Autres

- Limites communales
- Limites de secteur
- Réseau hydrographique
- Limites de propriété (cadastre)
- Bâti dur (cadastre)
- Bâti léger (cadastre)

Zonage PPR Inondation (Neez Gave)

- Zone verte PPRI
- Zone jaune PPRI
- Zone orange PPRI
- Zone rouge PPRI

PRM : POINT DE RASSEMBLEMENT DES MOYENS

TABLEAU DES RUES

Nom	Obs. :
Avenue Henri IV	N°1 à n°65
Avenue de Gelos	N°7 à n°17
Avenue Bernadotte	
Impasse Bernadotte	
Avenue Victor Hugo	
Avenue Jeanne d'Albret	
Rue Lamartine	
Avenue du Béarn	

LEGENDE SPECIFIQUE
(Equipements vulnérables du secteur)

Enseignement

N° objet	Nom	Propriété	Obs
6	Collège E. GABARD	CD64	Eff. : 660
7	Jardin d'enfants Arc en Ciel	Privée	Eff. : 25

Santé / Social

N° objet	Nom	Propriété	Obs

Enfance -Loisirs

N°	Nom	Propriété	Obs

Culturel

N°	Nom	Propriété	Obs

Sportif

N°	Nom	Propriété	Obs
29	Gymnase Gabard	CD64	Eff. : 205

Equipement administratif

N°	Nom	Propriété	Obs

Culte - Cimetière

N°	Nom	Propriété	Obs

Autres (privés vulnérables)

N°	Nom	Propriété	Obs
39	Ecole danse Mondory	Privée	Eff. : ?
61	WC public (Louvie)	Commune	IOP
67	Aire de jeux (Louvie)	Commune	IOP

PCS ATLAS DES SECTEURS

SECTEUR 1 : CENTRE VILLE

LOUVIE



SP - MAJ 23/5/2019

1:2000

50 0 50 100 150 200 m

PCS ATLAS DES SECTEURS

LEGENDE ATLAS

SECTEUR 1 : CENTRE VILLE – QUARTIER VIGNY

LEGENDE GENERALE

Equipements / établissements sensibles

- Enseignement
- Santé / Social
- Enfance -Loisirs
- Culturel
- Sportif
- Equipement administratif
- Culte - Cimetière
- Autres

- Limites communales
- Limites de secteur
- Réseau hydrographique
- Limites de propriété (cadastre)
- Bâti dur (cadastre)
- Bâti léger (cadastre)

Zonage PPR Inondation (Neez Gave)

- Zone verte PPRI
- Zone jaune PPRI
- Zone orange PPRI
- Zone rouge PPRI

PRM : POINT DE RASSEMBLEMENT DES MOYENS

TABLEAU DES RUES

Nom	Obs. :
Avenue Henri IV	N°2 à n°40
Impasse Henri IV	Privée
Rue de la Croix du Prince	N°1 à n°25
Impasse Croix du Prince	
Rue Alfred de Vigny	
Rue Frantz Toussaint	
Rue Romain Trésarieu	Impair
Rue Ollé Laprune	Pair

LEGENDE SPECIFIQUE
(Equipements vulnérables du secteur)

Enseignement

N° objet	Nom	Propriété	Obs

Santé / Social

N° objet	Nom	Propriété	Obs
10	OGFA foyer amitié	Privée	Eff. : 60

Enfance -Loisirs

N°	Nom	Propriété	Obs
18	Crèche 123 Soleil	Privée	Eff. : 27

Culturel

N°	Nom	Propriété	Obs

Sportif

N°	Nom	Propriété	Obs

Equipement administratif

N°	Nom	Propriété	Obs

Culte - Cimetière

N°	Nom	Propriété	Obs

Autres (privés vulnérables)

N°	Nom	Propriété	Obs
58	Intermarché	Privée	Eff. : 1075
69	Aire de jeux (Junqué)	Commune	IOP

PCS ATLAS DES SECTEURS

SECTEUR 1 : CENTRE VILLE

VIGNY



SP - MAJ 23/5/2019

1:2000

50 0 50 100 150 200 m

PCS ATLAS DES SECTEURS

LEGENDE ATLAS

SECTEUR 1 : CENTRE VILLE – QUARTIER JUNQUE - MASSENET

LEGENDE GENERALE

Equipements / établissements sensibles

- Enseignement
- Santé / Social
- Enfance -Loisirs
- Culturel
- Sportif
- Equipement administratif
- Culte - Cimetière
- Autres

- Limites communales
- Limites de secteur
- Réseau hydrographique
- Limites de propriété (cadastre)
- Bâti dur (cadastre)
- Bâti léger (cadastre)

Zonage PPR Inondation (Neez Gave)

- Zone verte PPRI
- Zone jaune PPRI
- Zone orange PPRI
- Zone rouge PPRI

PRM : POINT DE RASSEMBLEMENT DES MOYENS

TABLEAU DES RUES

Nom	Obs. :
Rue Michel de Coulom	
Rue Romain Trésarieu	Pair
Rue Colonel Gloxin	N°54 à n°68
Avenue de Kreuzburg	
Impasse Kreuzburg	
Rue du Général Leclerc	Pair : 2 à 32 Impair : totalité
Rue Massenet	
Rue des vignes	
Rue Parmentier	
Rue Ernest Renan	
Rue de la Victoire	
Rue de la Paix	
Avenue des Vallées	
Avenue CFP	N°8 à kayak
Rue Amédée Roussille	

LEGENDE SPECIFIQUE
(Equipements vulnérables du secteur)

Enseignement

N° objet	Nom	Propriété	Obs
4	GS-C Saint Joseph	Privée	Eff. : 410

Santé / Social

N° objet	Nom	Propriété	Obs
15	Résidence sénior « Henriade » + restaurant	Privée	Eff. : 67 logts Eff. : 150

Enfance -Loisirs

N°	Nom	Propriété	Obs

Culturel

N°	Nom	Propriété	Obs

Sportif

N°	Nom	Propriété	Obs
32	Base nautique kayak	CDAPBP	Eff. : ?

Equipement administratif

N°	Nom	Propriété	Obs

Culte - Cimetière

N°	Nom	Propriété	Obs

Autres (privés vulnérables)

N°	Nom	Propriété	Obs
59	Funérarium	Privée	Eff. : 20

PCS ATLAS DES SECTEURS

SECTEUR 1 : CENTRE VILLE

JUNQUE MASSENET



SP - MAJ 23/5/2019

1:2500

50 0 50 100 150 200 m

PCS ATLAS DES SECTEURS

LEGENDE ATLAS

SECTEUR 1 : CENTRE VILLE – QUARTIER JEAN MOULIN

LEGENDE GENERALE

Equipements / établissements sensibles

- Enseignement
- Santé / Social
- Enfance -Loisirs
- Culturel
- Sportif
- Equipement administratif
- Culte - Cimetière
- Autres

- Limites communales
- Limites de secteur
- Réseau hydrographique
- Limites de propriété (cadastre)
- Bâti dur (cadastre)
- Bâti léger (cadastre)

Zonage PPR Inondation (Neez Gave)

- Zone verte PPRI
- Zone jaune PPRI
- Zone orange PPRI
- Zone rouge PPRI

PRM : POINT DE RASSEMBLEMENT DES MOYENS

TABLEAU DES RUES

Nom	Obs. :
Rue Ernest Cazenave	
Rue du Gave	
Rue Paul-Jean Toulet	
Avenue d'Ossau	
Avenue CFP	Pair : n°12 Impair : 19 à 37
Rue Jean Moulin	Pair : 2 à 12 Impair : 1 à 9
Avenue Gaston Cambot	Pair : 2 à 6

LEGENDE SPECIFIQUE
(Equipements vulnérables du secteur)

Enseignement

N° objet	Nom	Propriété	Obs
3	GS J. Moulin + restauration	Commune	Eff. : 200

Santé / Social

N° objet	Nom	Propriété	Obs

Enfance -Loisirs

N°	Nom	Propriété	Obs

Culturel

N°	Nom	Propriété	Obs

Sportif

N°	Nom	Propriété	Obs

Equipement administratif

N°	Nom	Propriété	Obs
43	Dépôts municipaux	Commune	Eff. : 21

Culte - Cimetière

N°	Nom	Propriété	Obs
52	Eglise Ste. Marie	Commune	Eff. : 500
54	Cimetière	Commune	IOP

Autres (privés vulnérables)

N°	Nom	Propriété	Obs

PCS ATLAS DES SECTEURS

SECTEUR 1 : CENTRE VILLE

JEAN MOULIN



SP - MAJ 23/5/2019

1:2250

50 0 50 100 150 200 m

PCS ATLAS DES SECTEURS

LEGENDE ATLAS

SECTEUR 1 : CENTRE VILLE – QUARTIER STADE

LEGENDE GENERALE

Equipements / établissements sensibles

- Enseignement
- Santé / Social
- Enfance -Loisirs
- Culturel
- Sportif
- Equipement administratif
- Culte - Cimetière
- Autres

- Limites communales
- Limites de secteur
- Réseau hydrographique
- Limites de propriété (cadastre)
- Bâti dur (cadastre)
- Bâti léger (cadastre)

Zonage PPR Inondation (Neez Gave)

- Zone verte PPRI
- Zone jaune PPRI
- Zone orange PPRI
- Zone rouge PPRI

PRM : POINT DE RASSEMBLEMENT DES MOYENS

TABLEAU DES RUES

Nom	Obs. :
Avenue Gaston Cambot	Pair : 16 à 50 Impair : 19 à 25
Avenue Georges Guynemer	
Rue Jean Mermoz	
Avenue Joliot-Curie	Pair : totalité Impair : 1 à 17
Avenue Antoine de Saint Exupéry	Pair : totalité Impair : 13 à 33
Avenue du CFP	Portion : r. du Gave – giratoire

LEGENDE SPECIFIQUE
(Equipements vulnérables du secteur)

Enseignement

N° objet	Nom	Propriété	Obs

Santé / Social

N° objet	Nom	Propriété	Obs

Enfance -Loisirs

N°	Nom	Propriété	Obs

Culturel

N°	Nom	Propriété	Obs

Sportif

N°	Nom	Propriété	Obs

Equipement administratif

N°	Nom	Propriété	Obs

Culte - Cimetière

N°	Nom	Propriété	Obs

Autres (privés vulnérables)

N°	Nom	Propriété	Obs
62	WC publics (Gave)	Commune	IOP
66	Aire de jeux (Vignerons)	Commune	IOP

PCS ATLAS DES SECTEURS

SECTEUR 1 : CENTRE VILLE

STADE

N

SP - MAJ 23/5/2019

1:2000

50 0 50 100 150 200 m

PCS ATLAS DES SECTEURS

LEGENDE ATLAS

SECTEUR 1 : CENTRE VILLE – QUARTIER LP CAMPA

LEGENDE GENERALE

Equipements / établissements sensibles

- Enseignement
- Santé / Social
- Enfance -Loisirs
- Culturel
- Sportif
- Equipement administratif
- Culte - Cimetière
- Autres

- Limites communales
- Limites de secteur
- Réseau hydrographique
- Limites de propriété (cadastre)
- Bâti dur (cadastre)
- Bâti léger (cadastre)

Zonage PPR Inondation (Neez Gave)

- Zone verte PPRI
- Zone jaune PPRI
- Zone orange PPRI
- Zone rouge PPRI

PRM : POINT DE RASSEMBLEMENT DES MOYENS

TABLEAU DES RUES

Nom	Obs. :
Avenue du CFP	Giratoire tour à pont du Neez
Rue de l'Artisanat	
Impasse Joliot-Curie	
Avenue Joliot-Curie	LP + résidence (19 à 25)

LEGENDE SPECIFIQUE
(Equipements vulnérables du secteur)

Enseignement

N° objet	Nom	Propriété	Obs
5	LP André Campa	Région NA	Eff. : 410 (dont 150 internes)

Santé / Social

N° objet	Nom	Propriété	Obs

Enfance -Loisirs

N°	Nom	Propriété	Obs
21	Centre accueil jeunes (CAJ)	Commune	Eff. : 50
22	Maison des associations	Commune	Eff. : 100

Culturel

N°	Nom	Propriété	Obs

Sportif

N°	Nom	Propriété	Obs
27	Complexe Guynemer	Commune	Eff. : 500
30	Stade rugby + club house	Commune	Eff. : 200
31	Stades foot + annexes	Commune	Eff. : 200
35	City stade	Commune	IOP
36	Pétanque (Gave)	Commune	IOP
37	Terrains tennis	Commune	IOP

Equipement administratif

N°	Nom	Propriété	Obs
48	Cuisine communautaire	CDAPBP	Eff. : 43
51	Station EU	CDPBP	Eff. : 0

Culte - Cimetière

N°	Nom	Propriété	Obs

Autres (privés vulnérables)

N°	Nom	Propriété	Obs

PCS ATLAS DES SECTEURS

SECTEUR 1 : CENTRE VILLE

LP CAMPA

N

SP - MAJ 23/5/2019

1:2500

50 0 50 100 150 200 m

PCS ATLAS DES SECTEURS

LEGENDE ATLAS

SECTEUR 1 : CENTRE VILLE – QUARTIER LAMAZOUERE – EHPAD

LEGENDE GENERALE

Equipements / établissements sensibles

- Enseignement
- Santé / Social
- Enfance -Loisirs
- Culturel
- Sportif
- Equipement administratif
- Culte - Cimetière
- Autres

- Limites communales
- Limites de secteur
- Réseau hydrographique
- Limites de propriété (cadastre)
- Bâti dur (cadastre)
- Bâti léger (cadastre)

Zonage PPR Inondation (Neez Gave)

- Zone verte PPRI
- Zone jaune PPRI
- Zone orange PPRI
- Zone rouge PPRI

PRM : POINT DE RASSEMBLEMENT DES MOYENS

TABLEAU DES RUES

Nom	Obs. :
Avenue Gaston Cambot	Impair : 13 à 17
Rue Antoine de Saint Exupéry	Impair : 1 à 11
Rue Pierre de Coubertin	
Rue jean Moulin	Pair : 16 à 30 Impair : 11 à 17
Impasse Jean Moulin	
Rue des Travailleurs	
Rue de la Scierie	
Rue des Jardins Ouvriers	
Rue Daran	Pair
Rue Charles Touzet	Impair : 1 à 28
Place Lamazouère	
Passage Lamazouère	

LEGENDE SPECIFIQUE
(Equipements vulnérables du secteur)

Enseignement

N° objet	Nom	Propriété	Obs

Santé / Social

N° objet	Nom	Propriété	Obs
8	**EHPAD le Clos des Vignes**	Privée	Eff. : 94
16	**Pôle médical + logements Habitat & Humanisme**	Privée	Eff. : 81 +12 logements

Enfance -Loisirs

N°	Nom	Propriété	Obs
17	**Crèche les P'tits Bouchons**	CDAPBP	Eff. : 45
20	**ALSH centre de loisirs**	Commune	Eff. : 70
23	**Maison pour tous**	Commune	Eff. : 177

Culturel

N°	Nom	Propriété	Obs

Sportif

N°	Nom	Propriété	Obs

Equipement administratif

N°	Nom	Propriété	Obs

Culte - Cimetière

N°	Nom	Propriété	Obs

Autres (privés vulnérables)

N°	Nom	Propriété	Obs

PCS ATLAS DES SECTEURS

SECTEUR 1 : CENTRE VILLE

MAIRIE - BERNET

N

SP - MAJ 23/5/2019

1:2000

50 0 50 100 150 200 m

PCS ATLAS DES SECTEURS

LEGENDE ATLAS

SECTEUR 1 : CENTRE VILLE – QUARTIER ZAC HERMANN

LEGENDE GENERALE

Equipements / établissements sensibles

- Enseignement
- Santé / Social
- Enfance -Loisirs
- Culturel
- Sportif
- Equipement administratif
- Culte - Cimetière
- Autres

- Limites communales
- Limites de secteur
- Réseau hydrographique
- Limites de propriété (cadastre)
- Bâti dur (cadastre)
- Bâti léger (cadastre)

Zonage PPR Inondation (Neez Gave)

- Zone verte PPRI
- Zone jaune PPRI
- Zone orange PPRI
- Zone rouge PPRI

PRM : POINT DE RASSEMBLEMENT DES MOYENS

TABLEAU DES RUES

Nom	Obs. :
Rue Pierre Auguste Renoir	
Rue Paul Gauguin	
Rue Paul Cezanne	
Place Paul Mirat	
Rue du Forbeth	
Rue Clos Dumoulou	

LEGENDE SPECIFIQUE
(Equipements vulnérables du secteur)

Enseignement

N° objet	Nom	Propriété	Obs

Santé / Social

N° objet	Nom	Propriété	Obs

Enfance -Loisirs

N°	Nom	Propriété	Obs

Culturel

N°	Nom	Propriété	Obs

Sportif

N°	Nom	Propriété	Obs

Equipement administratif

N°	Nom	Propriété	Obs

Culte - Cimetière

N°	Nom	Propriété	Obs

Autres (privés vulnérables)

N°	Nom	Propriété	Obs
68	Aire de jeux (Mirat)	Commune	IOP

PCS ATLAS DES SECTEURS

SECTEUR 1 : CENTRE VILLE

ZAC HERMANN

N

SP - MAJ 23/5/2019

1:2000

50 0 50 100 150 200 m

PCS ATLAS DES SECTEURS

LEGENDE ATLAS

SECTEUR 1 : CENTRE VILLE – QUARTIER BAGNELL

LEGENDE GENERALE

Equipements / établissements sensibles

- Enseignement
- Santé / Social
- Enfance -Loisirs
- Culturel
- Sportif
- Equipement administratif
- Culte - Cimetière
- Autres

- Limites communales
- Limites de secteur
- Réseau hydrographique
- Limites de propriété (cadastre)
- Bâti dur (cadastre)
- Bâti léger (cadastre)

Zonage PPR Inondation (Neez Gave)

- Zone verte PPRI
- Zone jaune PPRI
- Zone orange PPRI
- Zone rouge PPRI

PRM : POINT DE RASSEMBLEMENT DES MOYENS

TABLEAU DES RUES

Nom	Obs. :
Rue Ollé Laprune	Impair
Rue Gaston Phoebus	Impair
Rue de la République	
Rue Jean de la Fontaine	
Rue Paul Verlaine	
Rue du Neez	
Avenue Bagnell	(sauf Ménines)
Avenue Henri IV	Pair : 42 à 94 Impair : 71 (station)

LEGENDE SPECIFIQUE
(Equipements vulnérables du secteur)

Enseignement

N° objet	Nom	Propriété	Obs

Santé / Social

N° objet	Nom	Propriété	Obs

Enfance -Loisirs

N°	Nom	Propriété	Obs

Culturel

N°	Nom	Propriété	Obs

Sportif

N°	Nom	Propriété	Obs

Equipement administratif

N°	Nom	Propriété	Obs

Culte - Cimetière

N°	Nom	Propriété	Obs

Autres (privés vulnérables)

N°	Nom	Propriété	Obs

PCS ATLAS DES SECTEURS

SECTEUR 1 : CENTRE VILLE

BAGNELL

SP - MAJ 23/5/2019

1:2000

50 0 50 100 150 200 m

PCS ATLAS DES SECTEURS

LEGENDE ATLAS

SECTEUR 1 : CENTRE VILLE – QUARTIER ROCADE - COTEAU

LEGENDE GENERALE

Equipements / établissements sensibles

- Enseignement
- Santé / Social
- Enfance -Loisirs
- Culturel
- Sportif
- Equipement administratif
- Culte - Cimetière
- Autres

- Limites communales
- Limites de secteur
- Réseau hydrographique
- Limites de propriété (cadastre)
- Bâti dur (cadastre)
- Bâti léger (cadastre)

Zonage PPR Inondation (Neez Gave)

- Zone verte PPRI
- Zone jaune PPRI
- Zone orange PPRI
- Zone rouge PPRI

PRM : POINT DE RASSEMBLEMENT DES MOYENS

TABLEAU DES RUES

Nom	Obs. :
Avenue du 18 juin 1940	
Impasse d'Oly	
Rue Mathieu Laianne	Du giratoire Touzet à chemin rural
Chemin Vignats	Pair : n°2 à 8 Impair : n° 1 à 5
Chemin Beauvallon	Impair : n°3 à 245
Chemin Joliette	

LEGENDE SPECIFIQUE
(Equipements vulnérables du secteur)

Enseignement

N° objet	Nom	Propriété	Obs

Santé / Social

N° objet	Nom	Propriété	Obs
13	IME SESSAD Castel de Navarre	Privée	Eff. : 150 Dont 60 internes

Enfance -Loisirs

N°	Nom	Propriété	Obs

Culturel

N°	Nom	Propriété	Obs

Sportif

N°	Nom	Propriété	Obs

Equipement administratif

N°	Nom	Propriété	Obs

Culte - Cimetière

N°	Nom	Propriété	Obs

Autres (privés vulnérables)

N°	Nom	Propriété	Obs

PCS ATLAS DES SECTEURS

SECTEUR 1 : CENTRE VILLE

ROCADE COTEAU

SP - MAJ 23/5/2019

1:5000

50 0 50 100 150 200 m

PCS ATLAS DES SECTEURS

LEGENDE ATLAS

SECTEUR 1 : CENTRE VILLE – QUARTIER LOUVIE

LEGENDE GENERALE

Equipements / établissements sensibles

- Enseignement
- Santé / Social
- Enfance -Loisirs
- Culturel
- Sportif
- Equipement administratif
- Culte - Cimetière
- Autres

- Limites communales
- Limites de secteur
- Réseau hydrographique
- Limites de propriété (cadastre)
- Bâti dur (cadastre)
- Bâti léger (cadastre)

Zonage PPR Inondation (Neez Gave)

- Zone verte PPRI
- Zone jaune PPRI
- Zone orange PPRI
- Zone rouge PPRI

PRM : POINT DE RASSEMBLEMENT DES MOYENS

TABLEAU DES RUES

Nom	Obs. :

LEGENDE SPECIFIQUE
(Equipements vulnérables du secteur)

Enseignement

N° objet	Nom	Propriété	Obs

Santé / Social

N° objet	Nom	Propriété	Obs

Enfance -Loisirs

N°	Nom	Propriété	Obs

Culturel

N°	Nom	Propriété	Obs

Sportif

N°	Nom	Propriété	Obs

Equipement administratif

N°	Nom	Propriété	Obs

Culte - Cimetière

N°	Nom	Propriété	Obs

Autres (privés vulnérables)

N°	Nom	Propriété	Obs

PCS ATLAS DES SECTEURS

LEGENDE ATLAS

SECTEUR 1 : CENTRE VILLE – QUARTIER SOUBACQ

LEGENDE GENERALE

Equipements / établissements sensibles

- Enseignement
- Santé / Social
- Enfance -Loisirs
- Culturel
- Sportif
- Equipement administratif
- Culte - Cimetière
- Autres

- Limites communales
- Limites de secteur
- Réseau hydrographique
- Limites de propriété (cadastre)
- Bâti dur (cadastre)
- Bâti léger (cadastre)

Zonage PPR Inondation (Neez Gave)

- Zone verte PPRI
- Zone jaune PPRI
- Zone orange PPRI
- Zone rouge PPRI

PRM : POINT DE RASSEMBLEMENT DES MOYENS

TABLEAU DES RUES

Nom	Obs. :
Chemin Soubacq	N°1 au n°91
Hameau de la Colline	
« Orée du Bois »	Privée
Allée des Mésanges	
Allée des Fauvettes	
Allée des Bouvreuils	

LEGENDE SPECIFIQUE
(Equipements vulnérables du secteur)

Enseignement

N° objet	Nom	Propriété	Obs

Santé / Social

N° objet	Nom	Propriété	Obs

Enfance -Loisirs

N°	Nom	Propriété	Obs

Culturel

N°	Nom	Propriété	Obs

Sportif

N°	Nom	Propriété	Obs

Equipement administratif

N°	Nom	Propriété	Obs

Culte - Cimetière

N°	Nom	Propriété	Obs

Autres (privés vulnérables)

N°	Nom	Propriété	Obs

PCS ATLAS DES SECTEURS

LEGENDE ATLAS

SECTEUR 1 : CENTRE VILLE – QUARTIER GUINDALOS

LEGENDE GENERALE

Equipements / établissements sensibles

- Enseignement
- Santé / Social
- Enfance -Loisirs
- Culturel
- Sportif
- Equipement administratif
- Culte - Cimetière
- Autres

- Limites communales
- Limites de secteur
- Réseau hydrographique
- Limites de propriété (cadastre)
- Bâti dur (cadastre)
- Bâti léger (cadastre)

Zonage PPR Inondation (Neez Gave)

- Zone verte PPRI
- Zone jaune PPRI
- Zone orange PPRI
- Zone rouge PPRI

PRM : POINT DE RASSEMBLEMENT DES MOYENS

TABLEAU DES RUES

Nom	Obs. :
Rue Cyprien Loustau	N°2 à n°24
Impasse de Guindalos	Par C. Loustau
Rue de Guindalos	Pair : Totalité Impair : n°15 à fin
R. Guindalos (impasse côté impair)	N°45 à n°61
R. Guindalos (impasse côté pair)	N°44B à n°50B
Avenue de Gelos	N°1 et n°5

LEGENDE SPECIFIQUE
(Equipements vulnérables du secteur)

Enseignement

N° objet	Nom	Propriété	Obs

Santé / Social

N° objet	Nom	Propriété	Obs

Enfance -Loisirs

N°	Nom	Propriété	Obs
19	MAM « La Maisonnette »	Privée	Eff. : 20

Culturel

N°	Nom	Propriété	Obs

Sportif

N°	Nom	Propriété	Obs

Equipement administratif

N°	Nom	Propriété	Obs

Culte - Cimetière

N°	Nom	Propriété	Obs

Autres (privés vulnérables)

N°	Nom	Propriété	Obs

PCS ATLAS DES SECTEURS

LEGENDE ATLAS

SECTEUR 1 : CENTRE VILLE – QUARTIER VIGNY

LEGENDE GENERALE

Equipements / établissements sensibles

- Enseignement
- Santé / Social
- Enfance -Loisirs
- Culturel
- Sportif
- Equipement administratif
- Culte - Cimetière
- Autres

- Limites communales
- Limites de secteur
- Réseau hydrographique
- Limites de propriété (cadastre)
- Bâti dur (cadastre)
- Bâti léger (cadastre)

Zonage PPR Inondation (Neez Gave)

- Zone verte PPRI
- Zone jaune PPRI
- Zone orange PPRI
- Zone rouge PPRI

PRM : POINT DE RASSEMBLEMENT DES MOYENS

TABLEAU DES RUES

Nom	Obs. :
Avenue Henri IV	N°2 à n°40
Impasse Henri IV	Privée
Rue de la Croix du Prince	N°1 à n°25
Impasse Croix du Prince	
Rue Alfred de Vigny	
Rue Frantz Toussaint	
Rue Romain Trésarieu	Impair
Rue Ollé Laprune	Pair

LEGENDE SPECIFIQUE
(Equipements vulnérables du secteur)

Enseignement

N° objet	Nom	Propriété	Obs

Santé / Social

N° objet	Nom	Propriété	Obs
10	OGFA foyer amitié	Privée	Eff. : 60

Enfance -Loisirs

N°	Nom	Propriété	Obs
18	Crèche 123 Soleil	Privée	Eff. : 27

Culturel

N°	Nom	Propriété	Obs

Sportif

N°	Nom	Propriété	Obs

Equipement administratif

N°	Nom	Propriété	Obs

Culte - Cimetière

N°	Nom	Propriété	Obs

Autres (privés vulnérables)

N°	Nom	Propriété	Obs
58	Intermarché	Privée	Eff. : 1075
69	Aire de jeux (Junqué)	Commune	IOP

PCS ATLAS DES SECTEURS

LEGENDE ATLAS

SECTEUR 1 : CENTRE VILLE – QUARTIER JUNQUE - MASSENET

LEGENDE GENERALE

Equipements / établissements sensibles

- Enseignement
- Santé / Social
- Enfance -Loisirs
- Culturel
- Sportif
- Equipement administratif
- Culte - Cimetière
- Autres

- Limites communales
- Limites de secteur
- Réseau hydrographique
- Limites de propriété (cadastre)
- Bâti dur (cadastre)
- Bâti léger (cadastre)

Zonage PPR Inondation (Neez Gave)

- Zone verte PPRI
- Zone jaune PPRI
- Zone orange PPRI
- Zone rouge PPRI

PRM : POINT DE RASSEMBLEMENT DES MOYENS

TABLEAU DES RUES

Nom	Obs. :
Rue Michel de Coulom	
Rue Romain Trésarieu	Pair
Rue Colonel Gloxin	N°54 à n°68
Avenue de Kreuzburg	
Impasse Kreuzburg	
Rue du Général Leclerc	Pair : 2 à 32 Impair : totalité
Rue Massenet	
Rue des vignes	
Rue Parmentier	
Rue Ernest Renan	
Rue de la Victoire	
Rue de la Paix	
Avenue des Vallées	
Avenue CFP	N°8 à kayak
Rue Amédée Roussille	

LEGENDE SPECIFIQUE
(Equipements vulnérables du secteur)

Enseignement

N° objet	Nom	Propriété	Obs
4	**GS-C Saint Joseph**	Privée	Eff. : 410

Santé / Social

N° objet	Nom	Propriété	Obs
15	**Résidence sénior « Henriade » + restaurant**	Privée	Eff. : 67 logts Eff. : 150

Enfance -Loisirs

N°	Nom	Propriété	Obs

Culturel

N°	Nom	Propriété	Obs

Sportif

N°	Nom	Propriété	Obs
32	**Base nautique kayak**	CDAPBP	Eff. : ?

Equipement administratif

N°	Nom	Propriété	Obs

Culte - Cimetière

N°	Nom	Propriété	Obs

Autres (privés vulnérables)

N°	Nom	Propriété	Obs
59	**Funérarium**	Privée	Eff. : 20

PCS ATLAS DES SECTEURS

LEGENDE ATLAS

SECTEUR 1 : CENTRE VILLE – QUARTIER JEAN MOULIN

LEGENDE GENERALE

Equipements / établissements sensibles

- Enseignement
- Santé / Social
- Enfance -Loisirs
- Culturel
- Sportif
- Equipement administratif
- Culte - Cimetière
- Autres

- Limites communales
- Limites de secteur
- Réseau hydrographique
- Limites de propriété (cadastre)
- Bâti dur (cadastre)
- Bâti léger (cadastre)

Zonage PPR Inondation (Neez Gave)

- Zone verte PPRI
- Zone jaune PPRI
- Zone orange PPRI
- Zone rouge PPRI

PRM : POINT DE RASSEMBLEMENT DES MOYENS

TABLEAU DES RUES

Nom	Obs. :
Rue Ernest Cazenave	
Rue du Gave	
Rue Paul-Jean Toulet	
Avenue d'Ossau	
Avenue CFP	Pair : n°12 Impair : 19 à 37
Rue Jean Moulin	Pair : 2 à 12 Impair : 1 à 9
Avenue Gaston Cambot	Pair : 2 à 6

LEGENDE SPECIFIQUE
(Equipements vulnérables du secteur)

Enseignement

N° objet	Nom	Propriété	Obs
3	**GS J. Moulin + restauration**	Commune	Eff. : 200

Santé / Social

N° objet	Nom	Propriété	Obs

Enfance -Loisirs

N°	Nom	Propriété	Obs

Culturel

N°	Nom	Propriété	Obs

Sportif

N°	Nom	Propriété	Obs

Equipement administratif

N°	Nom	Propriété	Obs
43	**Dépôts municipaux**	Commune	Eff. : 21

Culte - Cimetière

N°	Nom	Propriété	Obs
52	**Eglise Ste. Marie**	Commune	Eff. : 500
54	**Cimetière**	Commune	IOP

Autres (privés vulnérables)

N°	Nom	Propriété	Obs

PCS ATLAS DES SECTEURS

LEGENDE ATLAS

SECTEUR 1 : CENTRE VILLE – QUARTIER STADE

LEGENDE GENERALE

Equipements / établissements sensibles

- Enseignement
- Santé / Social
- Enfance -Loisirs
- Culturel
- Sportif
- Equipement administratif
- Culte - Cimetière
- Autres

- Limites communales
- Limites de secteur
- Réseau hydrographique
- Limites de propriété (cadastre)
- Bâti dur (cadastre)
- Bâti léger (cadastre)

Zonage PPR Inondation (Neez Gave)

- Zone verte PPRI
- Zone jaune PPRI
- Zone orange PPRI
- Zone rouge PPRI

PRM : POINT DE RASSEMBLEMENT DES MOYENS

TABLEAU DES RUES

Nom	Obs. :
Avenue Gaston Cambot	Pair : 16 à 50 Impair : 19 à 25
Avenue Georges Guynemer	
Rue Jean Mermoz	
Avenue Joliot-Curie	Pair : totalité Impair : 1 à 17
Avenue Antoine de Saint Exupéry	Pair : totalité Impair : 13 à 33
Avenue du CFP	Portion : r. du Gave – giratoire

LEGENDE SPECIFIQUE
(Equipements vulnérables du secteur)

Enseignement

N° objet	Nom	Propriété	Obs

Santé / Social

N° objet	Nom	Propriété	Obs

Enfance -Loisirs

N°	Nom	Propriété	Obs

Culturel

N°	Nom	Propriété	Obs

Sportif

N°	Nom	Propriété	Obs

Equipement administratif

N°	Nom	Propriété	Obs

Culte - Cimetière

N°	Nom	Propriété	Obs

Autres (privés vulnérables)

N°	Nom	Propriété	Obs
62	WC publics (Gave)	Commune	IOP
66	Aire de jeux (Vignerons)	Commune	IOP

PCS ATLAS DES SECTEURS

LEGENDE ATLAS

SECTEUR 1 : CENTRE VILLE – QUARTIER LP CAMPA

LEGENDE GENERALE

Equipements / établissements sensibles

- Enseignement
- Santé / Social
- Enfance -Loisirs
- Culturel
- Sportif
- Equipement administratif
- Culte - Cimetière
- Autres

- Limites communales
- Limites de secteur
- Réseau hydrographique
- Limites de propriété (cadastre)
- Bâti dur (cadastre)
- Bâti léger (cadastre)

Zonage PPR Inondation (Neez Gave)

- Zone verte PPRI
- Zone jaune PPRI
- Zone orange PPRI
- Zone rouge PPRI

PRM : POINT DE RASSEMBLEMENT DES MOYENS

TABLEAU DES RUES

Nom	Obs. :
Avenue du CFP	Giratoire tour à pont du Neez
Rue de l'Artisanat	
Impasse Joliot-Curie	
Avenue Joliot-Curie	LP + résidence (19 à 25)

LEGENDE SPECIFIQUE
(Equipements vulnérables du secteur)

Enseignement

N° objet	Nom	Propriété	Obs
5	**LP André Campa**	Région NA	Eff. : 410 (dont 150 internes)

Santé / Social

N° objet	Nom	Propriété	Obs

Enfance -Loisirs

N°	Nom	Propriété	Obs
21	**Centre accueil jeunes (CAJ)**	Commune	Eff. : 50
22	**Maison des associations**	Commune	Eff. : 100

Culturel

N°	Nom	Propriété	Obs

Sportif

N°	Nom	Propriété	Obs
27	**Complexe Guynemer**	Commune	Eff. : 500
30	**Stade rugby + club house**	Commune	Eff. : 200
31	**Stades foot + annexes**	Commune	Eff. : 200
35	**City stade**	Commune	IOP
36	**Pétanque (Gave)**	Commune	IOP
37	**Terrains tennis**	Commune	IOP

Equipement administratif

N°	Nom	Propriété	Obs
48	**Cuisine communautaire**	CDAPBP	Eff. : 43
51	**Station EU**	CDPBP	Eff. : 0

Culte - Cimetière

N°	Nom	Propriété	Obs

Autres (privés vulnérables)

N°	Nom	Propriété	Obs

PCS ATLAS DES SECTEURS

LEGENDE ATLAS

SECTEUR 1 : CENTRE VILLE – QUARTIER LAMAZOUERE – EHPAD

LEGENDE GENERALE

Equipements / établissements sensibles

- Enseignement
- Santé / Social
- Enfance -Loisirs
- Culturel
- Sportif
- Equipement administratif
- Culte - Cimetière
- Autres

- Limites communales
- Limites de secteur
- Réseau hydrographique
- Limites de propriété (cadastre)
- Bâti dur (cadastre)
- Bâti léger (cadastre)

Zonage PPR Inondation (Neez Gave)

- Zone verte PPRI
- Zone jaune PPRI
- Zone orange PPRI
- Zone rouge PPRI

PRM : POINT DE RASSEMBLEMENT DES MOYENS

TABLEAU DES RUES

Nom	Obs. :
Avenue Gaston Cambot	Impair : 13 à 17
Rue Antoine de Saint Exupéry	Impair : 1 à 11
Rue Pierre de Coubertin	
Rue jean Moulin	Pair : 16 à 30 Impair : 11 à 17
Impasse Jean Moulin	
Rue des Travailleurs	
Rue de la Scierie	
Rue des Jardins Ouvriers	
Rue Daran	Pair
Rue Charles Touzet	Impair : 1 à 28
Place Lamazouère	
Passage Lamazouère	

LEGENDE SPECIFIQUE
(Equipements vulnérables du secteur)

Enseignement

N° objet	Nom	Propriété	Obs

Santé / Social

N° objet	Nom	Propriété	Obs
8	**EHPAD le Clos des Vignes**	Privée	Eff. : 94
16	**Pôle médical + logements Habitat & Humanisme**	Privée	Eff. : 81 +12 logements

Enfance -Loisirs

N°	Nom	Propriété	Obs
17	**Crèche les P'tits Bouchons**	CDAPBP	Eff. : 45
20	**ALSH centre de loisirs**	Commune	Eff. : 70
23	**Maison pour tous**	Commune	Eff. : 177

Culturel

N°	Nom	Propriété	Obs

Sportif

N°	Nom	Propriété	Obs

Equipement administratif

N°	Nom	Propriété	Obs

Culte - Cimetière

N°	Nom	Propriété	Obs

Autres (privés vulnérables)

N°	Nom	Propriété	Obs

PCS ATLAS DES SECTEURS

LEGENDE ATLAS

SECTEUR 1 : CENTRE VILLE – QUARTIER MAIRIE – BERNET

LEGENDE GENERALE

Equipements / établissements sensibles

- Enseignement
- Santé / Social
- Enfance -Loisirs
- Culturel
- Sportif
- Equipement administratif
- Culte - Cimetière
- Autres

- Limites communales
- Limites de secteur
- Réseau hydrographique
- Limites de propriété (cadastre)
- Bâti dur (cadastre)
- Bâti léger (cadastre)

Zonage PPR Inondation (Neez Gave)

- Zone verte PPRI
- Zone jaune PPRI
- Zone orange PPRI
- Zone rouge PPRI

PRM : POINT DE RASSEMBLEMENT DES MOYENS

TABLEAU DES RUES

Nom	Obs. :
Rue Charles de Gaulle	
Rue de Borja	
Rue Daran	Impair
Rue Charles Touzet	Impair
Rue Mathieu Lalanne	Portion : Touzet - Rocade
Rue Eugène Pichon	
Rue Louis Barthou	
Rue Gaston Phoebus	Pair
Avenue Bagnell	N°23 (résidence les Menines)

LEGENDE SPECIFIQUE
(Equipements vulnérables du secteur)

Enseignement

N° objet	Nom	Propriété	Obs
1	**GS Barthou**	Commune	Eff. : 310
2	**Accueils Barthou**	Commune	Eff. : 73

Santé / Social

N° objet	Nom	Propriété	Obs
22	**Médiathèque + conservatoire**	CDAPBP	Eff. : 100

Enfance -Loisirs

N°	Nom	Propriété	Obs
24	**Maison Prat**	Commune	Eff. : 100

Culturel

N°	Nom	Propriété	Obs
25	**Médiathèque + conservatoire danse**	CDAPBP	Eff. : 100
26	**Atelier du Neez**	Commune	Eff. : 400-600

Sportif

N°	Nom	Propriété	Obs
28	**Salle polyvalente J. Lichanot (Bernet)**	Commune	Eff. : 1300
33	**Pétanque (Presbytère)**	Commune	IOP
34	**Pétanque (Bernet)**	Commune	IOP

Equipement administratif

N°	Nom	Propriété	Obs
40	**Mairie (cellule de crise)**	Commune	Eff. : 100
41	**Mairie annexe + CCAS + Police Municipale**	Commune	Eff. : 20
42	**Services Techniques**	Commune	Eff. : 15
44	**Maison Moureu + local chasseurs + archives**	Commune	Eff. : 20
45	**Service communication + « centre de tri »**	Commune	Eff. : 20
47	**La Poste**	Commune	Eff. : 50

Culte - Cimetière

N°	Nom	Propriété	Obs

Autres (privés vulnérables)

N°	Nom	Propriété	Obs
65	**Aire de jeux (Bernet)**	Commune	IOP

PCS ATLAS DES SECTEURS

LEGENDE ATLAS

SECTEUR 1 : CENTRE VILLE – QUARTIER ZAC HERMANN

LEGENDE GENERALE

Equipements / établissements sensibles

- Enseignement
- Santé / Social
- Enfance -Loisirs
- Culturel
- Sportif
- Equipement administratif
- Culte - Cimetière
- Autres

- Limites communales
- Limites de secteur
- Réseau hydrographique
- Limites de propriété (cadastre)
- Bâti dur (cadastre)
- Bâti léger (cadastre)

Zonage PPR Inondation (Neez Gave)

- Zone verte PPRI
- Zone jaune PPRI
- Zone orange PPRI
- Zone rouge PPRI

PRM : POINT DE RASSEMBLEMENT DES MOYENS

TABLEAU DES RUES

Nom	Obs. :
Rue Pierre Auguste Renoir	
Rue Paul Gauguin	
Rue Paul Cezanne	
Place Paul Mirat	
Rue du Forbeth	
Rue Clos Dumoulou	

LEGENDE SPECIFIQUE
(Equipements vulnérables du secteur)

Enseignement

N° objet	Nom	Propriété	Obs

Santé / Social

N° objet	Nom	Propriété	Obs

Enfance -Loisirs

N°	Nom	Propriété	Obs

Culturel

N°	Nom	Propriété	Obs

Sportif

N°	Nom	Propriété	Obs

Equipement administratif

N°	Nom	Propriété	Obs

Culte - Cimetière

N°	Nom	Propriété	Obs

Autres (privés vulnérables)

N°	Nom	Propriété	Obs
68	Aire de jeux (Mirat)	Commune	IOP

PCS ATLAS DES SECTEURS

LEGENDE ATLAS

SECTEUR 1 : CENTRE VILLE – QUARTIER BAGNELL

LEGENDE GENERALE

Equipements / établissements sensibles

- Enseignement
- Santé / Social
- Enfance -Loisirs
- Culturel
- Sportif
- Equipement administratif
- Culte - Cimetière
- Autres

- Limites communales
- Limites de secteur
- Réseau hydrographique
- Limites de propriété (cadastre)
- Bâti dur (cadastre)
- Bâti léger (cadastre)

Zonage PPR Inondation (Neez Gave)

- Zone verte PPRI
- Zone jaune PPRI
- Zone orange PPRI
- Zone rouge PPRI

PRM : POINT DE RASSEMBLEMENT DES MOYENS

TABLEAU DES RUES

Nom	Obs. :
Rue Ollé Laprune	Impair
Rue Gaston Phoebus	Impair
Rue de la République	
Rue Jean de la Fontaine	
Rue Paul Verlaine	
Rue du Neez	
Avenue Bagnell	(sauf Ménines)
Avenue Henri IV	Pair : 42 à 94 Impair : 71 (station)

LEGENDE SPECIFIQUE
(Equipements vulnérables du secteur)

Enseignement

N° objet	Nom	Propriété	Obs

Santé / Social

N° objet	Nom	Propriété	Obs

Enfance -Loisirs

N°	Nom	Propriété	Obs

Culturel

N°	Nom	Propriété	Obs

Sportif

N°	Nom	Propriété	Obs

Equipement administratif

N°	Nom	Propriété	Obs

Culte - Cimetière

N°	Nom	Propriété	Obs

Autres (privés vulnérables)

N°	Nom	Propriété	Obs

PCS ATLAS DES SECTEURS

LEGENDE ATLAS

SECTEUR 1 : CENTRE VILLE – QUARTIER ROCADE - COTEAU

LEGENDE GENERALE

Equipements / établissements sensibles

- Enseignement
- Santé / Social
- Enfance -Loisirs
- Culturel
- Sportif
- Equipement administratif
- Culte - Cimetière
- Autres

- Limites communales
- Limites de secteur
- Réseau hydrographique
- Limites de propriété (cadastre)
- Bâti dur (cadastre)
- Bâti léger (cadastre)

Zonage PPR Inondation (Neez Gave)

- Zone verte PPRI
- Zone jaune PPRI
- Zone orange PPRI
- Zone rouge PPRI

PRM : POINT DE RASSEMBLEMENT DES MOYENS

TABLEAU DES RUES

Nom	Obs. :
Avenue du 18 juin 1940	
Impasse d'Oly	
Rue Mathieu Lalanne	Du giratoire Touzet à chemin rural
Chemin Vignats	Pair : n°2 à 8 Impair : n° 1 à 5
Chemin Beauvallon	Impair : n°3 à 245
Chemin Joliette	

LEGENDE SPECIFIQUE
(Equipements vulnérables du secteur)

Enseignement

N° objet	Nom	Propriété	Obs

Santé / Social

N° objet	Nom	Propriété	Obs
13	**IME SESSAD Castel de Navarre**	Privée	Eff. : 150 Dont 60 *internes*

Enfance -Loisirs

N°	Nom	Propriété	Obs

Culturel

N°	Nom	Propriété	Obs

Sportif

N°	Nom	Propriété	Obs

Equipement administratif

N°	Nom	Propriété	Obs

Culte - Cimetière

N°	Nom	Propriété	Obs

Autres (privés vulnérables)

N°	Nom	Propriété	Obs

PCS ATLAS DES SECTEURS

SECTEUR 2 : VALLEE DU NEEZ

Numérotage et localisation des planches

SP - MAJ 23/5/2019

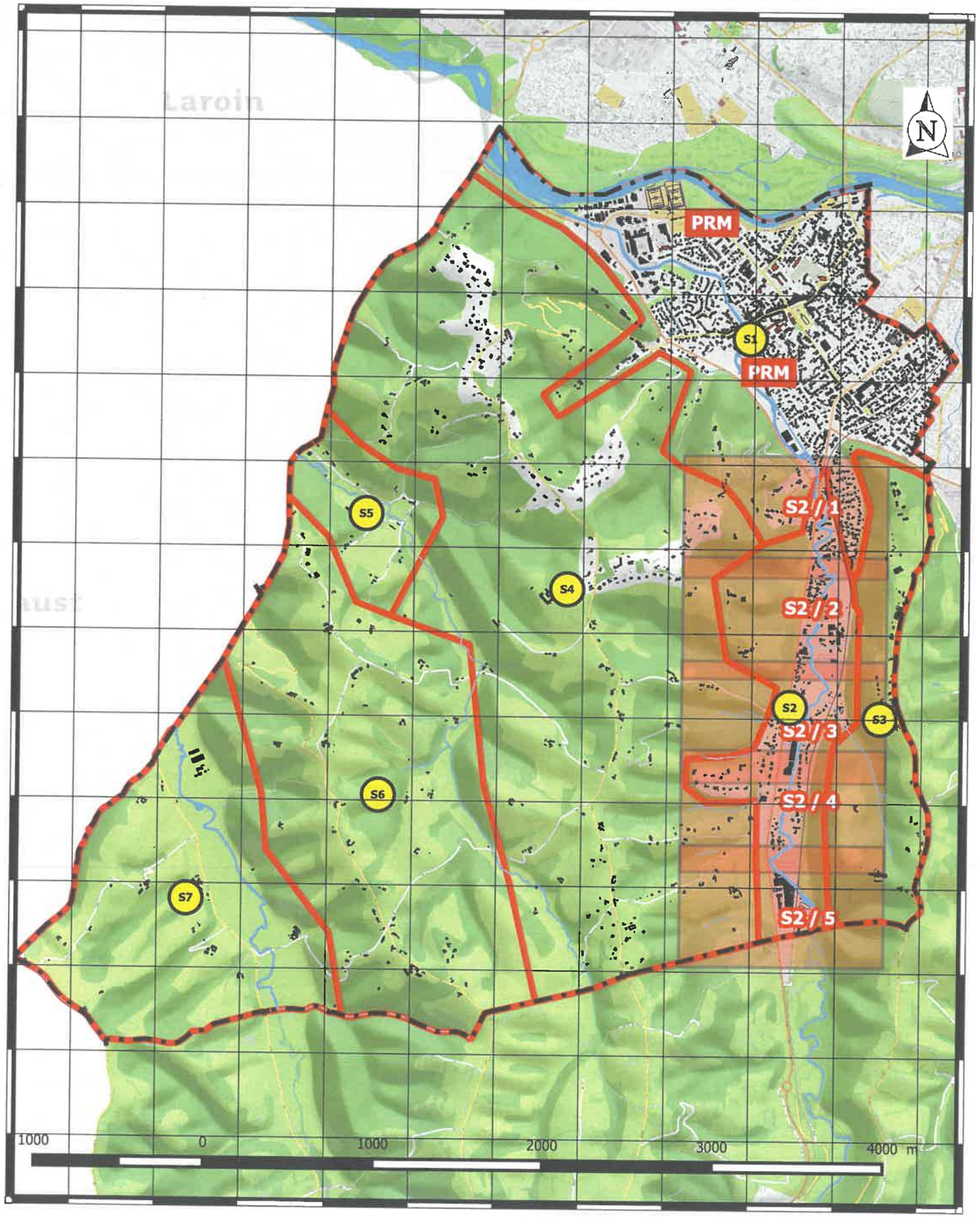

PCS ATLAS DES SECTEURS

LEGENDE ATLAS

SECTEUR 2 : VALLEE DU NEEZ

LEGENDE GENERALE

Equipements / établissements sensibles

- Enseignement
- Santé / Social
- Enfance -Loisirs
- Culturel
- Sportif
- Equipement administratif
- Culte - Cimetière
- Autres

- Limites communales
- Limites de secteur
- Réseau hydrographique
- Limites de propriété (cadastre)
- Bâti dur (cadastre)
- Bâti léger (cadastre)

Zonage PPR Inondation (Neez Gave)

- Zone verte PPRI
- Zone jaune PPRI
- Zone orange PPRI
- Zone rouge PPRI

PRM : POINT DE RASSEMBLEMENT DES MOYENS

TABLEAU DES RUES

Nom	Obs. :
Avenue Rauski	
Rue de la Mosaïque	ZAC Vert Galant
Rue des Pêcheurs	ZAC Vert Galant
Rue des Berges	ZAC Vert Galant
Rue du Faur dou Paysaa	
Chemin Loustalot	Impair : n°27 et n°75
Chemin de la Ribère	Par chemin Gaspe (Gan) +passerelle voie verte
Chemin du Vert Galant	
Chemin Soubacq	Impair : n°1043 à n°2388

LEGENDE SPECIFIQUE
(Equipements vulnérables du secteur)

Enseignement

N° objet	Nom	Propriété	Obs

Santé / Social

N° objet	Nom	Propriété	Obs

Enfance -Loisirs

N°	Nom	Propriété	Obs

Culturel

N°	Nom	Propriété	Obs

Sportif

N°	Nom	Propriété	Obs
38	**Trinquet Etchebarne**	Privée	Eff. : 80

Equipement administratif

N°	Nom	Propriété	Obs
49	**Déchetterie**	CDAPBP	Eff. : 5

Culte - Cimetière

N°	Nom	Propriété	Obs

Autres (privés vulnérables)

N°	Nom	Propriété	Obs
56	**Fromagerie des Chaumes**	Privée	Eff. : 445
60	**Hôtel Castel du Pont d'Oly**	Privée	Eff. : 25
63	**Jardins familiaux**	Commune	IOP

PCS ATLAS DES SECTEURS

LEGENDE ATLAS

SECTEUR 2 : VALLEE DU NEEZ

LEGENDE GENERALE

Equipements / établissements sensibles

- Enseignement
- Santé / Social
- Enfance -Loisirs
- Culturel
- Sportif
- Equipement administratif
- Culte - Cimetière
- Autres

- Limites communales
- Limites de secteur
- Réseau hydrographique
- Limites de propriété (cadastre)
- Bâti dur (cadastre)
- Bâti léger (cadastre)

Zonage PPR Inondation (Neez Gave)

- Zone verte PPRI
- Zone jaune PPRI
- Zone orange PPRI
- Zone rouge PPRI

PRM : POINT DE RASSEMBLEMENT DES MOYENS

TABLEAU DES RUES

Nom	Obs. :
Avenue Rauski	
Rue de la Mosaïque	ZAC Vert Galant
Rue des Pêcheurs	ZAC Vert Galant
Rue des Berges	ZAC Vert Galant
Rue du Faur dou Paysaa	
Chemin Loustalot	Impair : n°27 et n°75
Chemin de la Ribère	Par chemin Gaspe (Gan) +passerelle voie verte
Chemin du Vert Galant	
Chemin Soubacq	Impair : n°1043 à n°2388

LEGENDE SPECIFIQUE
(Equipements vulnérables du secteur)

Enseignement

N° objet	Nom	Propriété	Obs

Santé / Social

N° objet	Nom	Propriété	Obs

Enfance -Loisirs

N°	Nom	Propriété	Obs

Culturel

N°	Nom	Propriété	Obs

Sportif

N°	Nom	Propriété	Obs
38	Trinquet Etchebarne	Privée	Eff. : 80

Equipement administratif

N°	Nom	Propriété	Obs
49	Déchetterie	CDAPBP	Eff. : 5

Culte - Cimetière

N°	Nom	Propriété	Obs

Autres (privés vulnérables)

N°	Nom	Propriété	Obs
56	Fromagerie des Chaumes	Privée	Eff. : 445
60	Hôtel Castel du Pont d'Oly	Privée	Eff. : 25
63	Jardins familiaux	Commune	IOP

PCS ATLAS DES SECTEURS

SECTEUR 2 : VALLEE DU NEEZ

PLANCHE S2 / 1

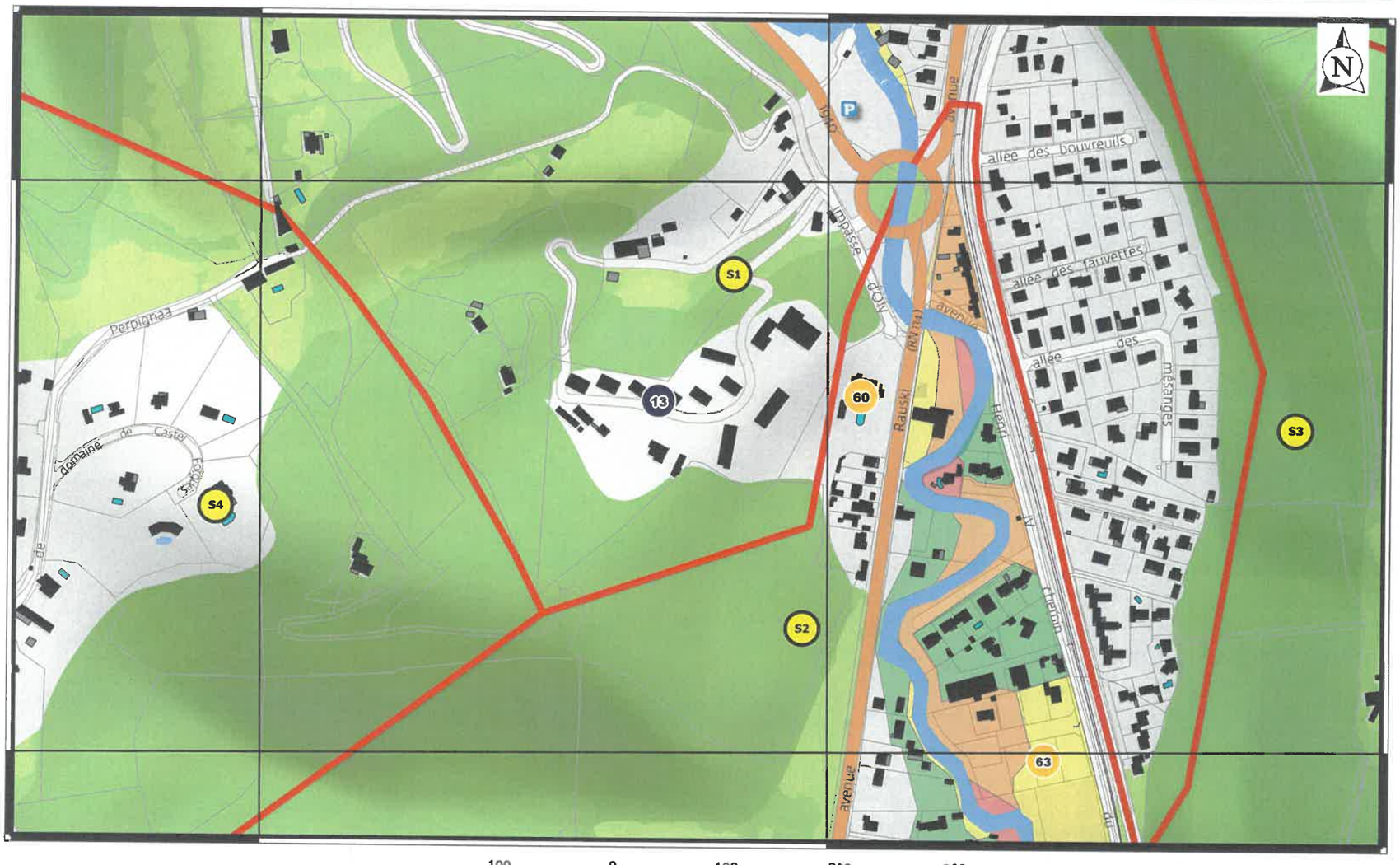

SP - MAJ 23/5/2019

1 : 3000

100 0 100 200 300 400 m

PCS ATLAS DES SECTEURS

SECTEUR 2 : VALLEE DU NEEZ

PLANCHE S2 / 2

1 : 3000

100 0 100 200 300 400 m

SP - MAJ 23/5/2019

PCS ATLAS DES SECTEURS

SECTEUR 2 : VALLEE DU NEEZ

PLANCHE S2 / 3

SP - MAJ 23/5/2019

1 : 3000

100 0 100 200 300 400 m

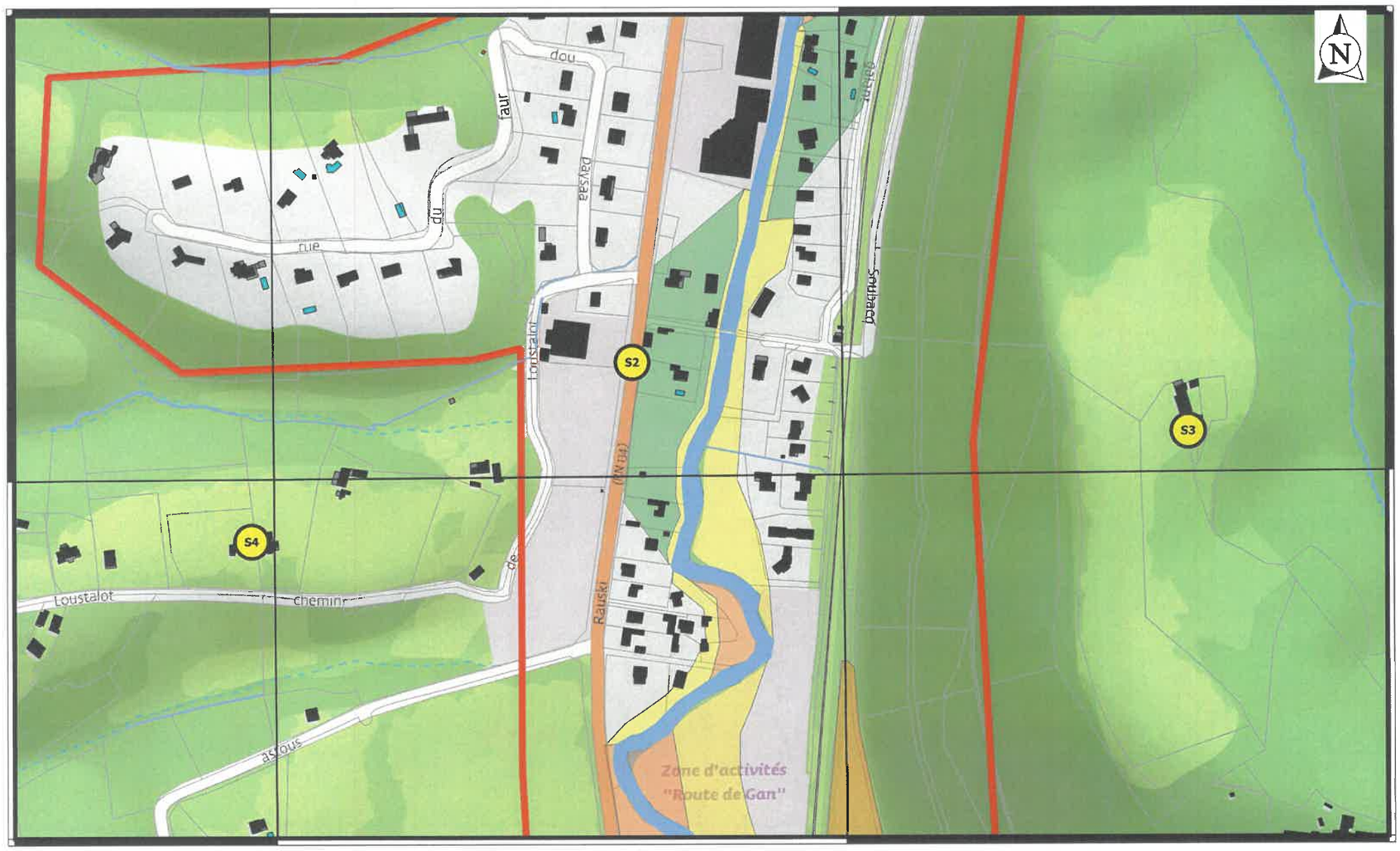

SP - MAJ 23/5/2019

1 : 3000

100 0 100 200 300 400 m

PCS ATLAS DES SECTEURS	SECTEUR 2 : VALLEE DU NEEZ	PLANCHE S2 / 5

SP - MAJ 23/5/2019

1 : 3000

100 0 100 200 300 400 m

PCS ATLAS DES SECTEURS

SECTEUR 3 : COTEAU GUINDALOS

Numérotage et localisation des planches

SP - MAJ 23/5/2019

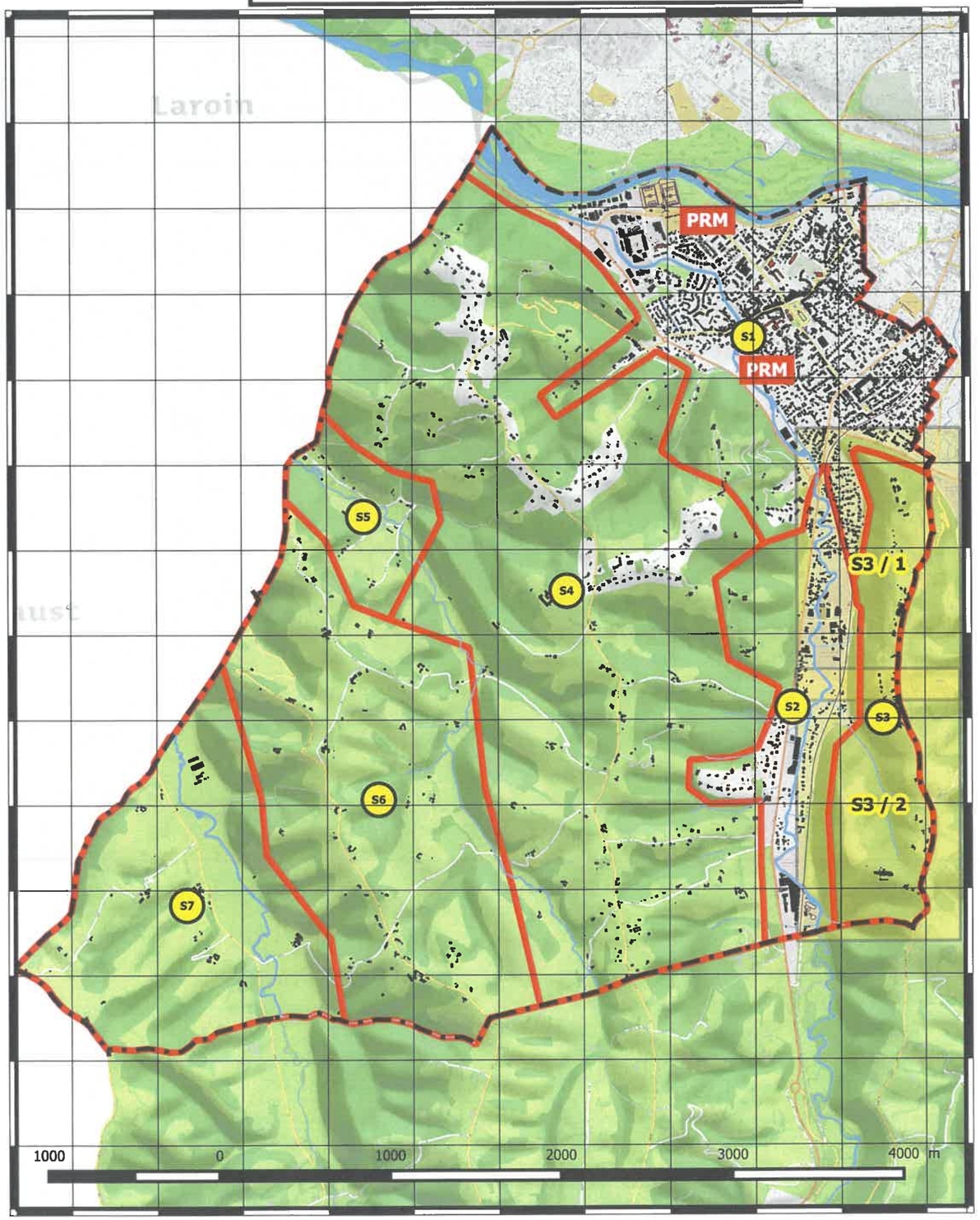

PCS ATLAS DES SECTEURS

LEGENDE ATLAS

SECTEUR 3 : COTEAU GUINDALOS

LEGENDE GENERALE

Equipements / établissements sensibles

- Enseignement
- Santé / Social
- Enfance -Loisirs
- Culturel
- Sportif
- Equipement administratif
- Culte - Cimetière
- Autres

- Limites communales
- Limites de secteur
- Réseau hydrographique
- Limites de propriété (cadastre)
- Bâti dur (cadastre)
- Bâti léger (cadastre)

Zonage PPR Inondation (Neez Gave)

- Zone verte PPRI
- Zone jaune PPRI
- Zone orange PPRI
- Zone rouge PPRI

PRM : POINT DE RASSEMBLEMENT DES MOYENS

TABLEAU DES RUES

Nom	Obs. :
Route des Coteaux de Guindalos (RD234)	Pair

LEGENDE SPECIFIQUE
(Equipements vulnérables du secteur)

Enseignement

N° objet	Nom	Propriété	Obs

Santé / Social

N° objet	Nom	Propriété	Obs
14	ITEP Notre Dame de Guindalos	Privée	Eff. : 50

Enfance -Loisirs

N°	Nom	Propriété	Obs

Culturel

N°	Nom	Propriété	Obs

Sportif

N°	Nom	Propriété	Obs

Equipement administratif

N°	Nom	Propriété	Obs
50	Usine d'eau potable de Guindalos	CDAPBP	Eff. : 5

Culte - Cimetière

N°	Nom	Propriété	Obs

Autres (privés vulnérables)

N°	Nom	Propriété	Obs

PCS ATLAS DES SECTEURS

LEGENDE ATLAS

SECTEUR 3 : COTEAU GUINDALOS

LEGENDE GENERALE

Equipements / établissements sensibles

- Enseignement
- Santé / Social
- Enfance -Loisirs
- Culturel
- Sportif
- Equipement administratif
- Culte - Cimetière
- Autres

- Limites communales
- Limites de secteur
- Réseau hydrographique
- Limites de propriété (cadastre)
- Bâti dur (cadastre)
- Bâti léger (cadastre)

Zonage PPR Inondation (Neez Gave)

- Zone verte PPRI
- Zone jaune PPRI
- Zone orange PPRI
- Zone rouge PPRI

PRM : POINT DE RASSEMBLEMENT DES MOYENS

TABLEAU DES RUES

Nom	Obs. :
Route des Coteaux de Guindalos (RD234)	Pair

LEGENDE SPECIFIQUE
(Equipements vulnérables du secteur)

Enseignement

N° objet	Nom	Propriété	Obs

Santé / Social

N° objet	Nom	Propriété	Obs
14	ITEP Notre Dame de Guindalos	Privée	Eff. : 50

Enfance -Loisirs

N°	Nom	Propriété	Obs

Culturel

N°	Nom	Propriété	Obs

Sportif

N°	Nom	Propriété	Obs

Equipement administratif

N°	Nom	Propriété	Obs
50	Usine d'eau potable de Guindalos	CDAPBP	Eff. : 5

Culte - Cimetière

N°	Nom	Propriété	Obs

Autres (privés vulnérables)

N°	Nom	Propriété	Obs

PCS ATLAS DES SECTEURS

SECTEUR 3 : COTEAU GUINDALOS

PLANCHE S3 / 1

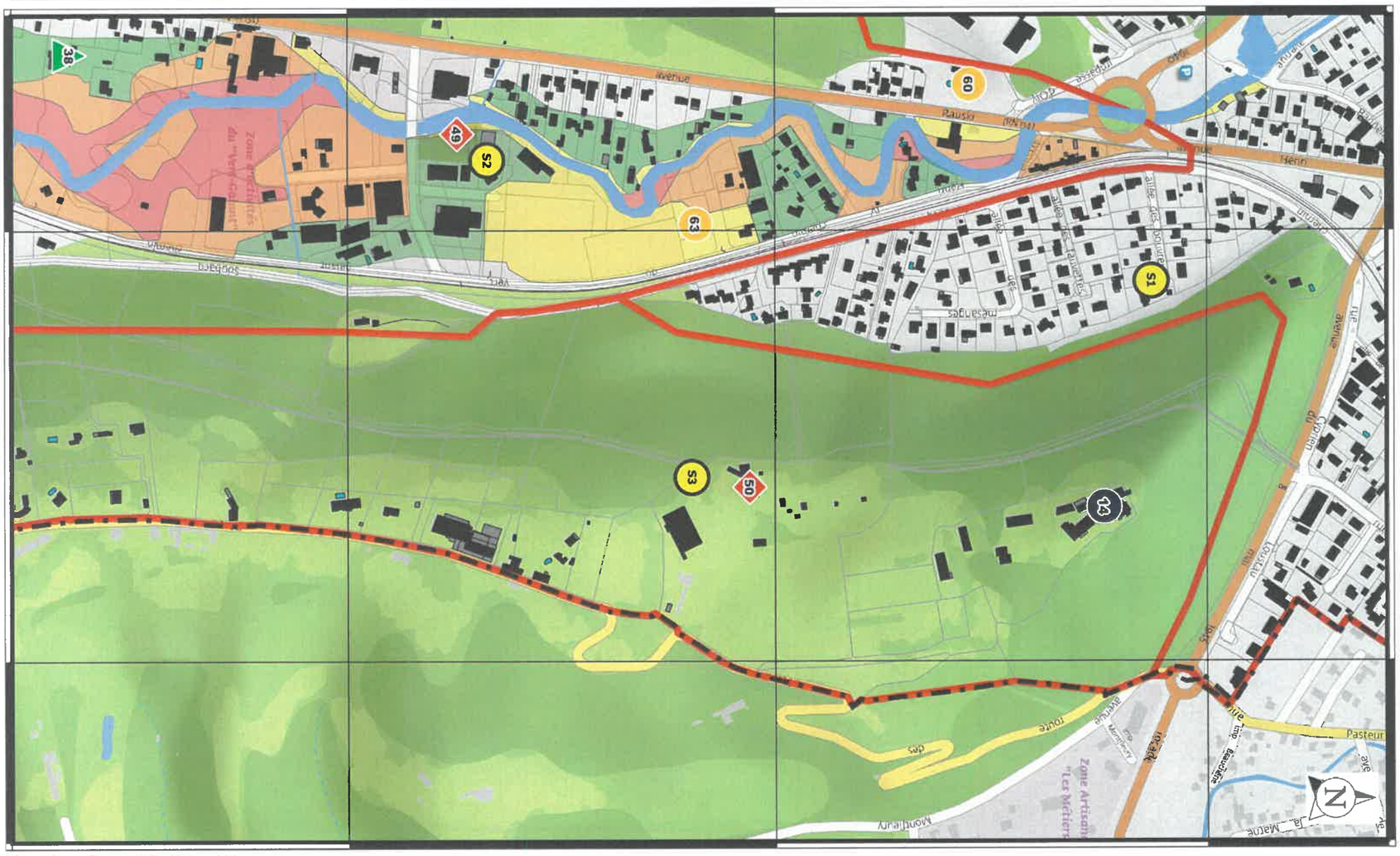

50 0 50 100 150 200 m

1 : 4000

SP - MAJ 23/5/2019

PCS ATLAS DES SECTEURS

SECTEUR 3 : COTEAU GUINDALOS

PLANCHE S3 / 2

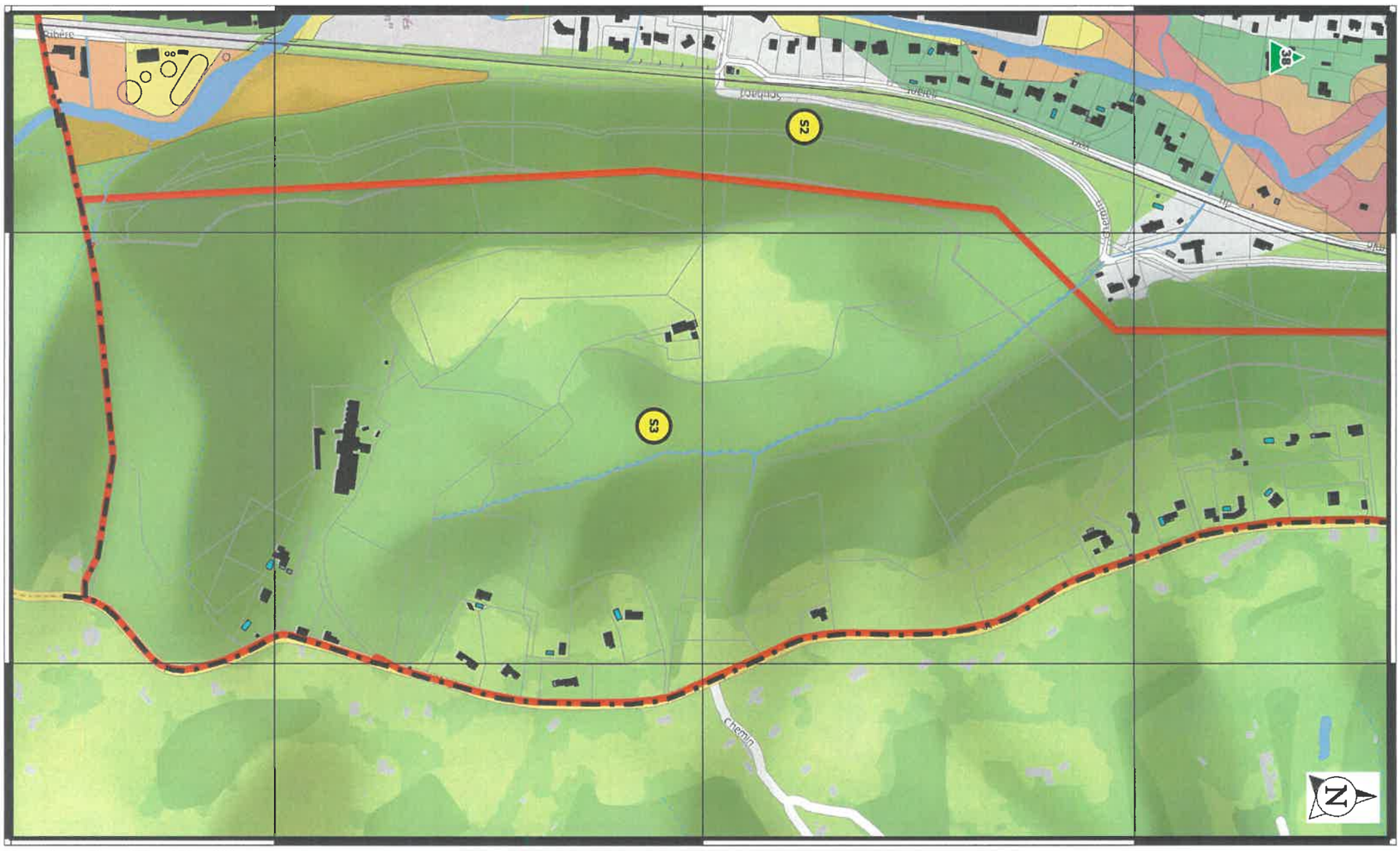

50 0 50 100 150 200 m

1 : 4000

SP - MAJ 23/5/2019

PCS ATLAS DES SECTEURS

SECTEUR 4 : BARTHELEMY / LANDRIN

Numérotage et localisation des planches

SP - MAJ 23/5/2019

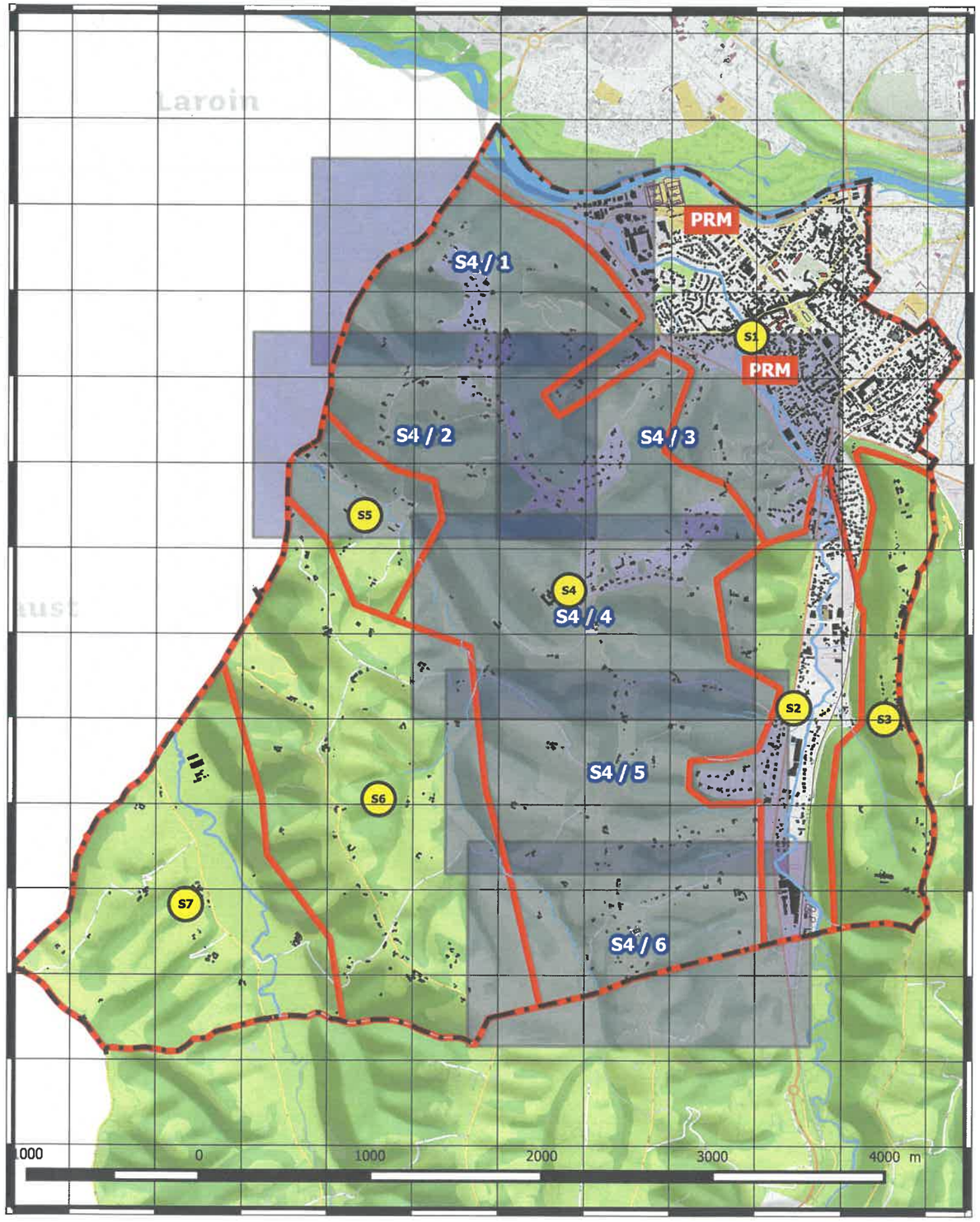

PCS ATLAS DES SECTEURS

LEGENDE ATLAS

SECTEUR 4 : BARTHELEMY / LANDRIN

LEGENDE GENERALE

Equipements / établissements sensibles

- Enseignement
- Santé / Social
- Enfance -Loisirs
- Culturel
- Sportif
- Equipement administratif
- Culte - Cimetière
- Autres

- Limites communales
- Limites de secteur
- Réseau hydrographique
- Limites de propriété (cadastre)
- Bâti dur (cadastre)
- Bâti léger (cadastre)

Zonage PPR Inondation (Neez Gave)

- Zone verte PPRI
- Zone jaune PPRI
- Zone orange PPRI
- Zone rouge PPRI

PRM : POINT DE RASSEMBLEMENT DES MOYENS

TABLEAU DES RUES

Nom	Obs. :
Chemin Beauvallon	
Chemin Monplaisir	Piétonnier
Avenue des Frères Barthélémy (RD268)	
Chemin de Laroin	
Chemin de Ségure	
Chemin Lahitole	
Chemin Mirabel	
Chemin Urdeste	
Chemin Ticoulat	
Chemin Vignats	Du 322 à fin
Avenue des Pyrénées	
Chemin de Perpignaa	
Chemin de Perpignaa	Piétonnier
Rue Castel Forgues	Privée
Avenue de l'Amiral Landrin (RD268)	
Chemin Bourdieu	
Chemin Larredya	Du 166 au 969
Chemin de Rousse	N° 198 et 434
Chemin Loustalot	Du 200 à fin
Chemin des Astous	
Chemin Joly	

LEGENDE SPECIFIQUE
(Equipements vulnérables du secteur)

Enseignement

N° objet	Nom	Propriété	Obs

Santé / Social

N° objet	Nom	Propriété	Obs
9	EHPAD Napoli	Privée	Eff. : 72
11	CRIC Pic du Midi	Privée	Eff. : 120
12	CHP Mont Vert	Ctre. Hosp Pau	Eff. : 21

Enfance -Loisirs

N°	Nom	Propriété	Obs

Culturel

N°	Nom	Propriété	Obs

Sportif

N°	Nom	Propriété	Obs

Equipement administratif

N°	Nom	Propriété	Obs

Culte - Cimetière

N°	Nom	Propriété	Obs

Autres (privés vulnérables)

N°	Nom	Propriété	Obs

PCS ATLAS DES SECTEURS

LEGENDE ATLAS

SECTEUR 4 : BARTHELEMY / LANDRIN

LEGENDE GENERALE

Equipements / établissements sensibles

- Enseignement
- Santé / Social
- Enfance -Loisirs
- Culturel
- Sportif
- Equipement administratif
- Culte - Cimetière
- Autres

- Limites communales
- Limites de secteur
- Réseau hydrographique
- Limites de propriété (cadastre)
- Bâti dur (cadastre)
- Bâti léger (cadastre)

Zonage PPR Inondation (Neez Gave)

- Zone verte PPRI
- Zone jaune PPRI
- Zone orange PPRI
- Zone rouge PPRI

PRM : POINT DE RASSEMBLEMENT DES MOYENS

TABLEAU DES RUES

Nom	Obs. :
Chemin Beauvallon	
Chemin Monplaisir	Piétonnier
Avenue des Frères Barthélémy (RD268)	
Chemin de Laroin	
Chemin de Ségure	
Chemin Lahitole	
Chemin Mirabel	
Chemin Urdeste	
Chemin Ticoulat	
Chemin Vignats	Du 322 à fin
Avenue des Pyrénées	
Chemin de Perpignaa	
Chemin de Perpignaa	Piétonnier
Rue Castel Forgues	Privée
Avenue de l'Amiral Landrin (RD268)	
Chemin Bourdieu	
Chemin Larredya	Du 166 au 969
Chemin de Rousse	N° 198 et 434
Chemin Loustalot	Du 200 à fin
Chemin des Astous	
Chemin Joly	

LEGENDE SPECIFIQUE
(Equipements vulnérables du secteur)

Enseignement

N° objet	Nom	Propriété	Obs

Santé / Social

N° objet	Nom	Propriété	Obs
9	EHPAD Napoli	Privée	Eff. : 72
11	CRIC Pic du Midi	Privée	Eff. : 120
12	CHP Mont Vert	Ctre. Hosp Pau	Eff. : 21

Enfance -Loisirs

N°	Nom	Propriété	Obs

Culturel

N°	Nom	Propriété	Obs

Sportif

N°	Nom	Propriété	Obs

Equipement administratif

N°	Nom	Propriété	Obs

Culte - Cimetière

N°	Nom	Propriété	Obs

Autres (privés vulnérables)

N°	Nom	Propriété	Obs

PCS ATLAS DES SECTEURS

SECTEUR 4 : BARTHELEMY / LANDRIN

PLANCHE S4 / 1

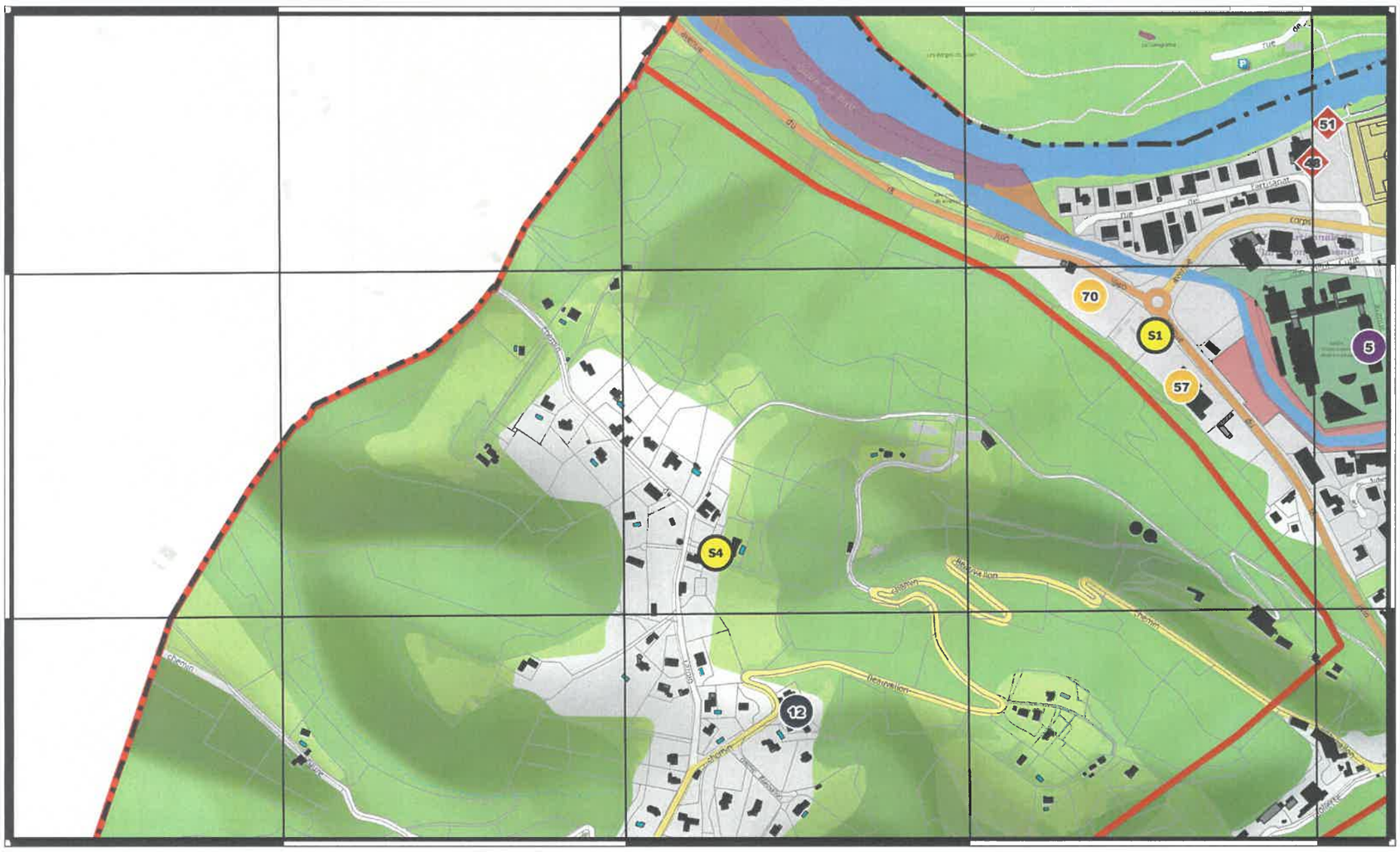

1 : 5000

100 0 100 200 300 400 m

SP - MAJ 23/5/2019

PCS ATLAS DES SECTEURS

SECTEUR 4 : BARTHELEMY / LANDRIN

PLANCHE S4 / 2

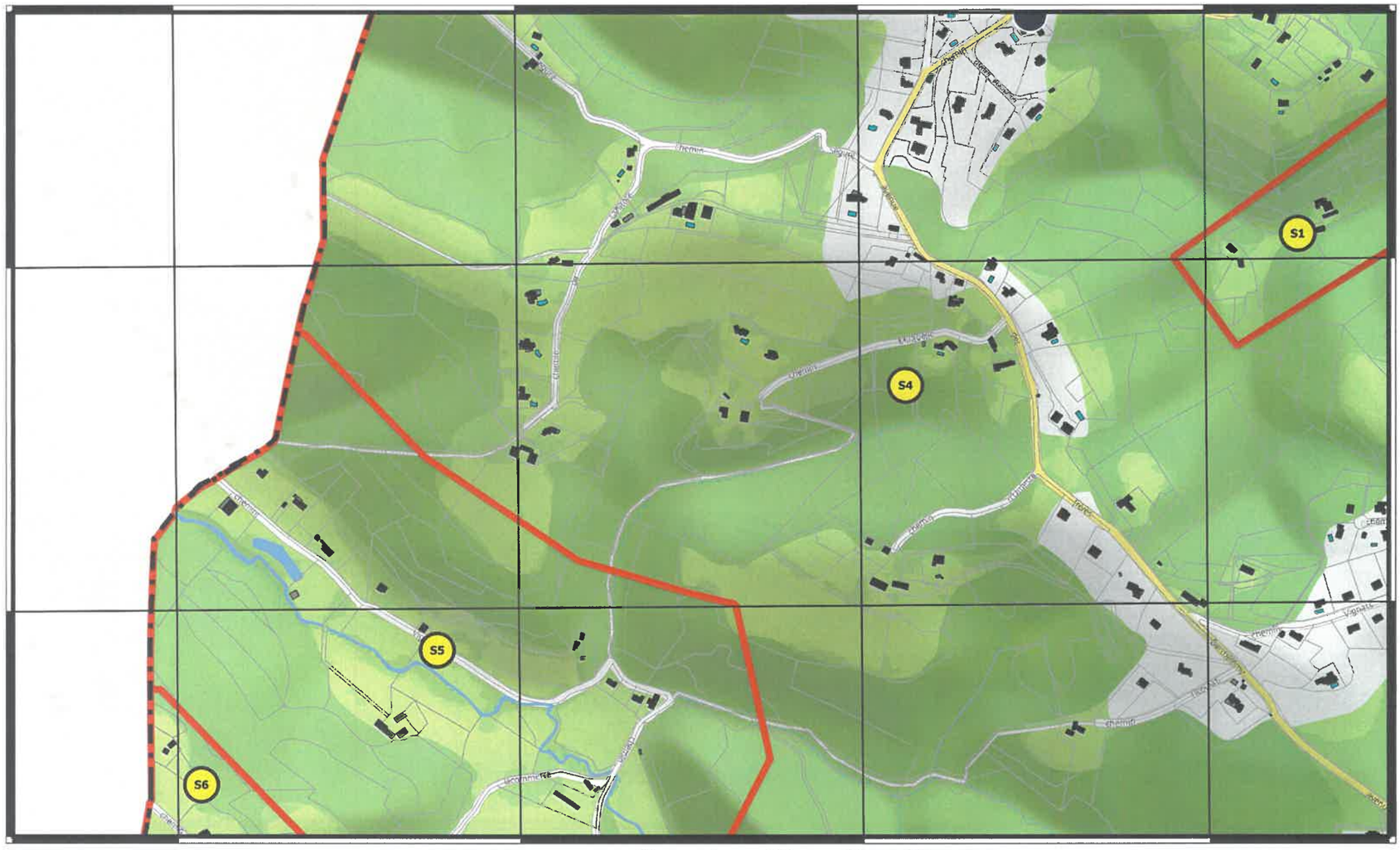

1 : 5000

100 0 100 200 300 400 m

SP - MAJ 23/5/2019

PCS ATLAS DES SECTEURS

SECTEUR 4 : BARTHELEMY / LANDRIN

PLANCHE S4 / 3

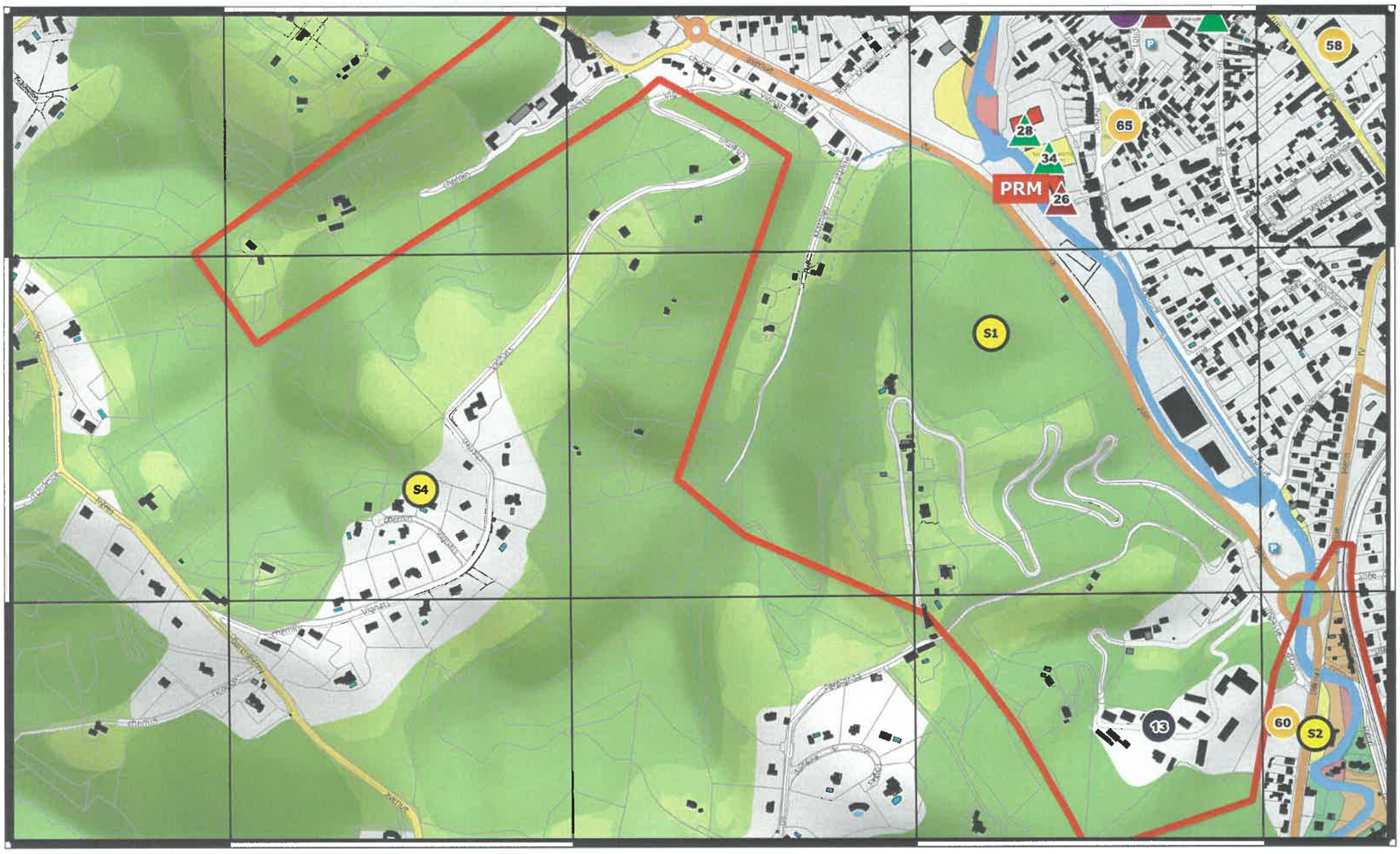

1 : 5000

100 0 100 200 300 400 m

SP - MAJ 23/5/2019

PCS ATLAS DES SECTEURS

SECTEUR 4 : BARTHELEMY / LANDRIN

PLANCHE S4 / 4

1 : 5000

100 0 100 200 300 400 m

SP - MAJ 23/5/2019

PCS ATLAS DES SECTEURS

SECTEUR 4 : BARTHELEMY / LANDRIN

PLANCHE S4 / 5

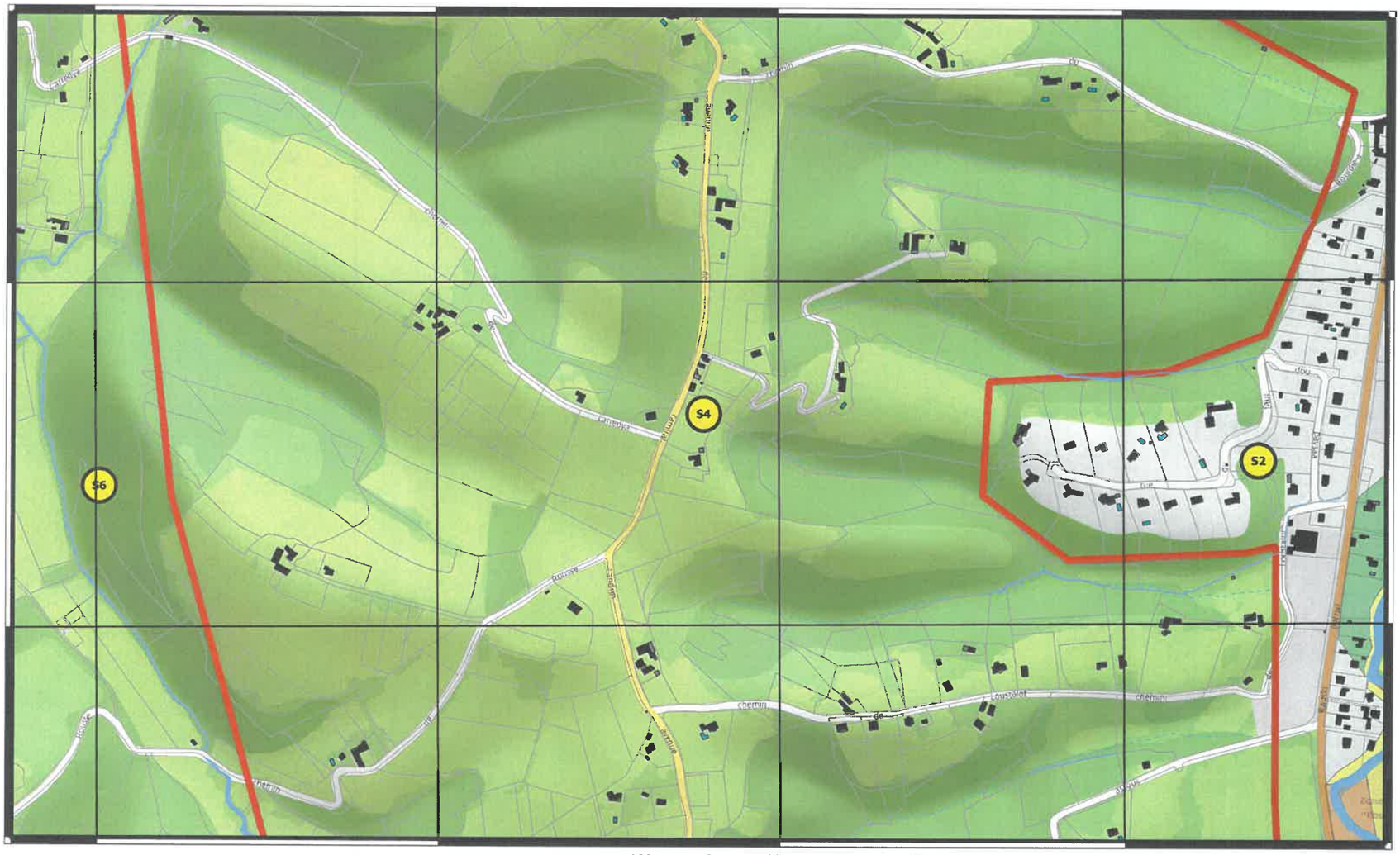

1 : 5000

100 0 100 200 300 400 m

SP - MAJ 23/5/2019

PCS ATLAS DES SECTEURS

SECTEUR 4 : BARTHELEMY / LANDRIN

PLANCHE S4 / 6

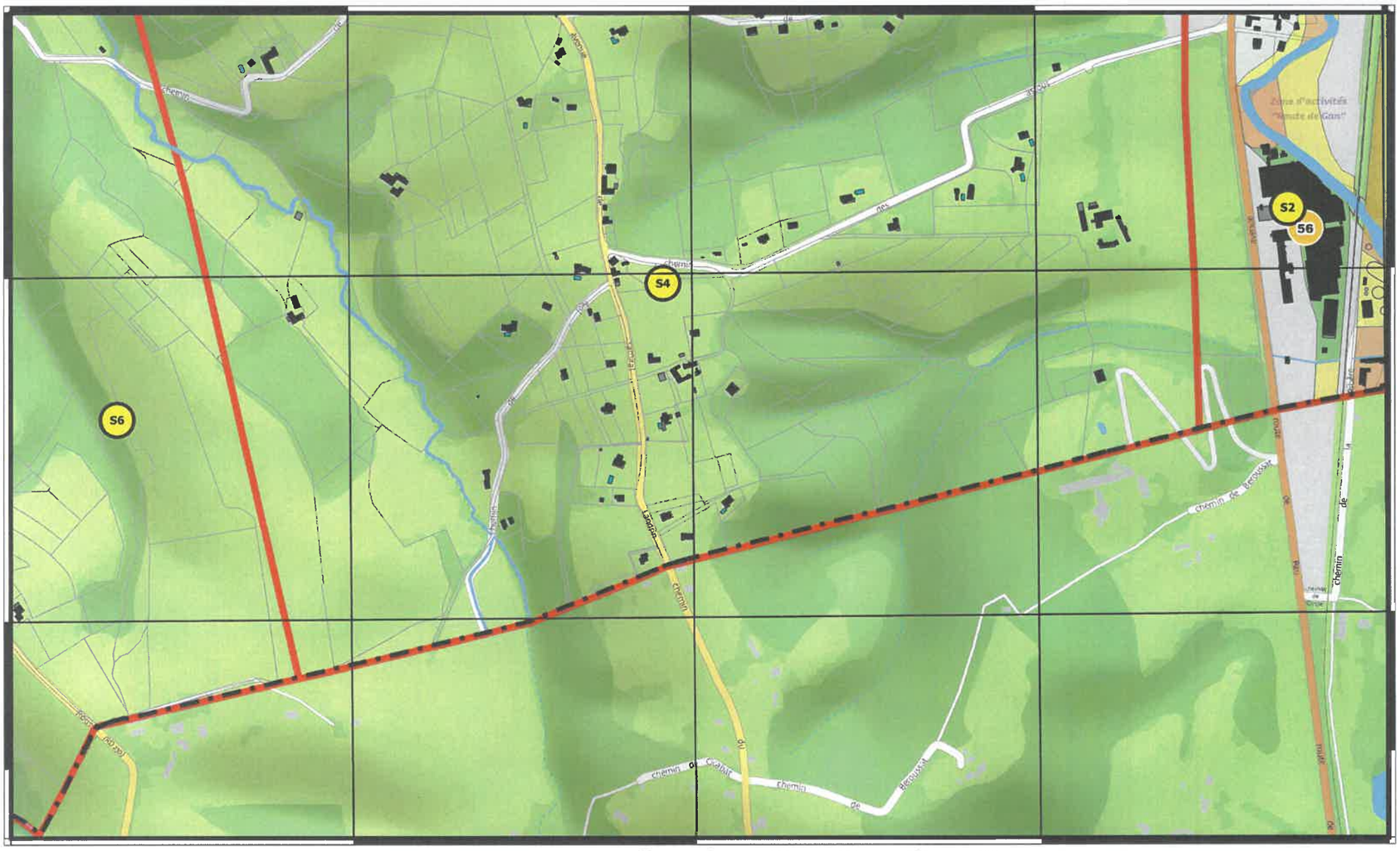
S4
S6
S2
S6
Zone d'activités "route de Gan"
chemin de Bernuaix
chemin de Chalair
chemin de Bernuaix
route de Pau
route de Pau
chemin de Lagrat
chemin de Lagrat
chemin de Lagrat

PCS ATLAS DES SECTEURS

SECTEUR 5 : VIGNAU / LACOMMETTE

Numérotage et localisation des planches

SP - MAJ 23/5/2019

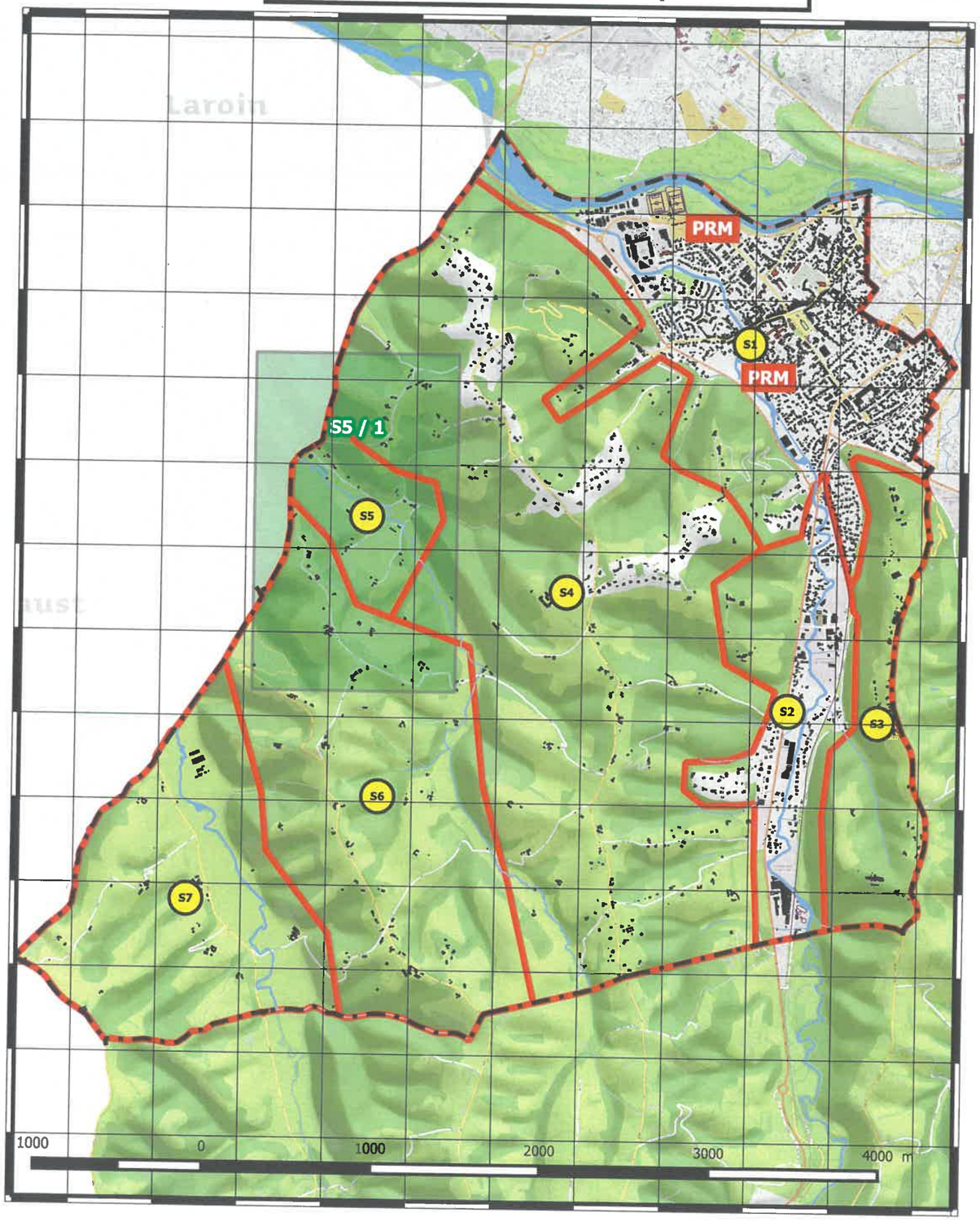

PCS ATLAS DES SECTEURS

LEGENDE ATLAS

SECTEUR 5 : VIGNAU / LACOMMETTE

LEGENDE GENERALE

Equipements / établissements sensibles

- Enseignement
- Santé / Social
- Enfance -Loisirs
- Culturel
- Sportif
- Equipement administratif
- Culte - Cimetière
- Autres

- Limites communales
- Limites de secteur
- Réseau hydrographique
- Limites de propriété (cadastre)
- Bâti dur (cadastre)
- Bâti léger (cadastre)

Zonage PPR Inondation (Neez Gave)

- Zone verte PPRI
- Zone jaune PPRI
- Zone orange PPRI
- Zone rouge PPRI

PRM : POINT DE RASSEMBLEMENT DES MOYENS

TABLEAU DES RUES

Nom	Obs. :
Chemin Vignau	
Impasse Lacommette	
Chemin Sobolle	Piétonnier
Chemin Napoli	Piétonnier
Chemin Mirabel	Piétonnier

LEGENDE SPECIFIQUE
(Equipements vulnérables du secteur)

Enseignement

N° objet	Nom	Propriété	Obs

Santé / Social

N° objet	Nom	Propriété	Obs

Enfance -Loisirs

N°	Nom	Propriété	Obs

Culturel

N°	Nom	Propriété	Obs

Sportif

N°	Nom	Propriété	Obs

Equipement administratif

N°	Nom	Propriété	Obs

Culte - Cimetière

N°	Nom	Propriété	Obs

Autres (privés vulnérables)

N°	Nom	Propriété	Obs

PCS ATLAS DES SECTEURS

LEGENDE ATLAS

SECTEUR 5 : VIGNAU / LACOMMETTE

LEGENDE GENERALE

Equipements / établissements sensibles

- Enseignement
- Santé / Social
- Enfance -Loisirs
- Culturel
- Sportif
- Equipement administratif
- Culte - Cimetière
- Autres

- Limites communales
- Limites de secteur
- Réseau hydrographique
- Limites de propriété (cadastre)
- Bâti dur (cadastre)
- Bâti léger (cadastre)

Zonage PPR Inondation (Neez Gave)

- Zone verte PPRI
- Zone jaune PPRI
- Zone orange PPRI
- Zone rouge PPRI

PRM : POINT DE RASSEMBLEMENT DES MOYENS

TABLEAU DES RUES

Nom	Obs. :
Chemin Vignau	
Impasse Lacommette	
Chemin Sobolle	Piétonnier
Chemin Napoli	Piétonnier
Chemin Mirabel	Piétonnier

LEGENDE SPECIFIQUE
(Equipements vulnérables du secteur)

Enseignement

N° objet	Nom	Propriété	Obs

Santé / Social

N° objet	Nom	Propriété	Obs

Enfance -Loisirs

N°	Nom	Propriété	Obs

Culturel

N°	Nom	Propriété	Obs

Sportif

N°	Nom	Propriété	Obs

Equipement administratif

N°	Nom	Propriété	Obs

Culte - Cimetière

N°	Nom	Propriété	Obs

Autres (privés vulnérables)

N°	Nom	Propriété	Obs

PCS ATLAS DES SECTEURS

SECTEUR 5 : VIGNAU / LACOMMETTE

PLANCHE S5 / 1

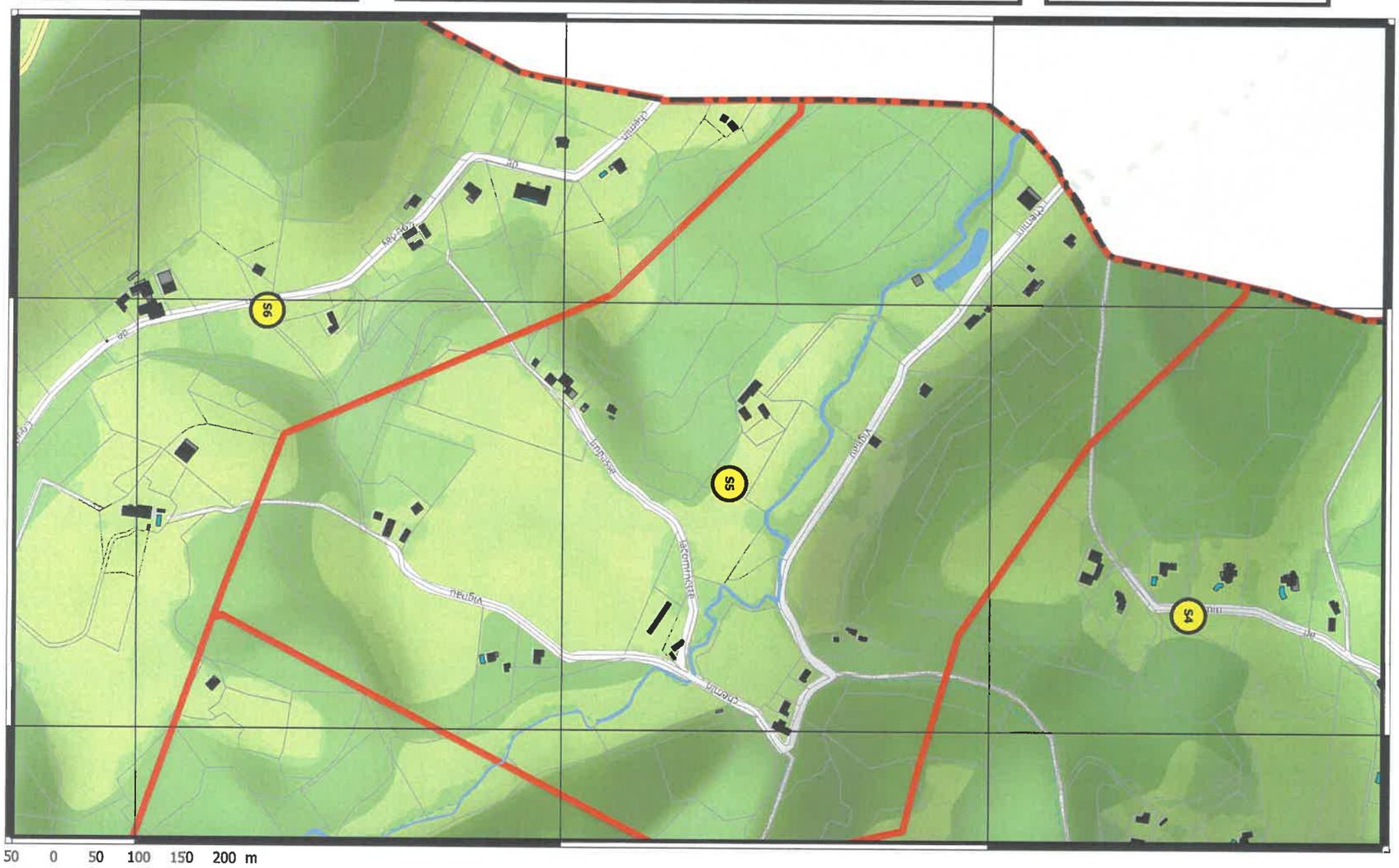

50 0 50 100 150 200 m

1 : 5000

SP - MAJ 23/5/2019

PCS ATLAS DES SECTEURS

SECTEUR 6 : ROUTE CHAPELLE DE ROUSSE

Numérotage et localisation des planches

SP - MAJ 23/5/2019

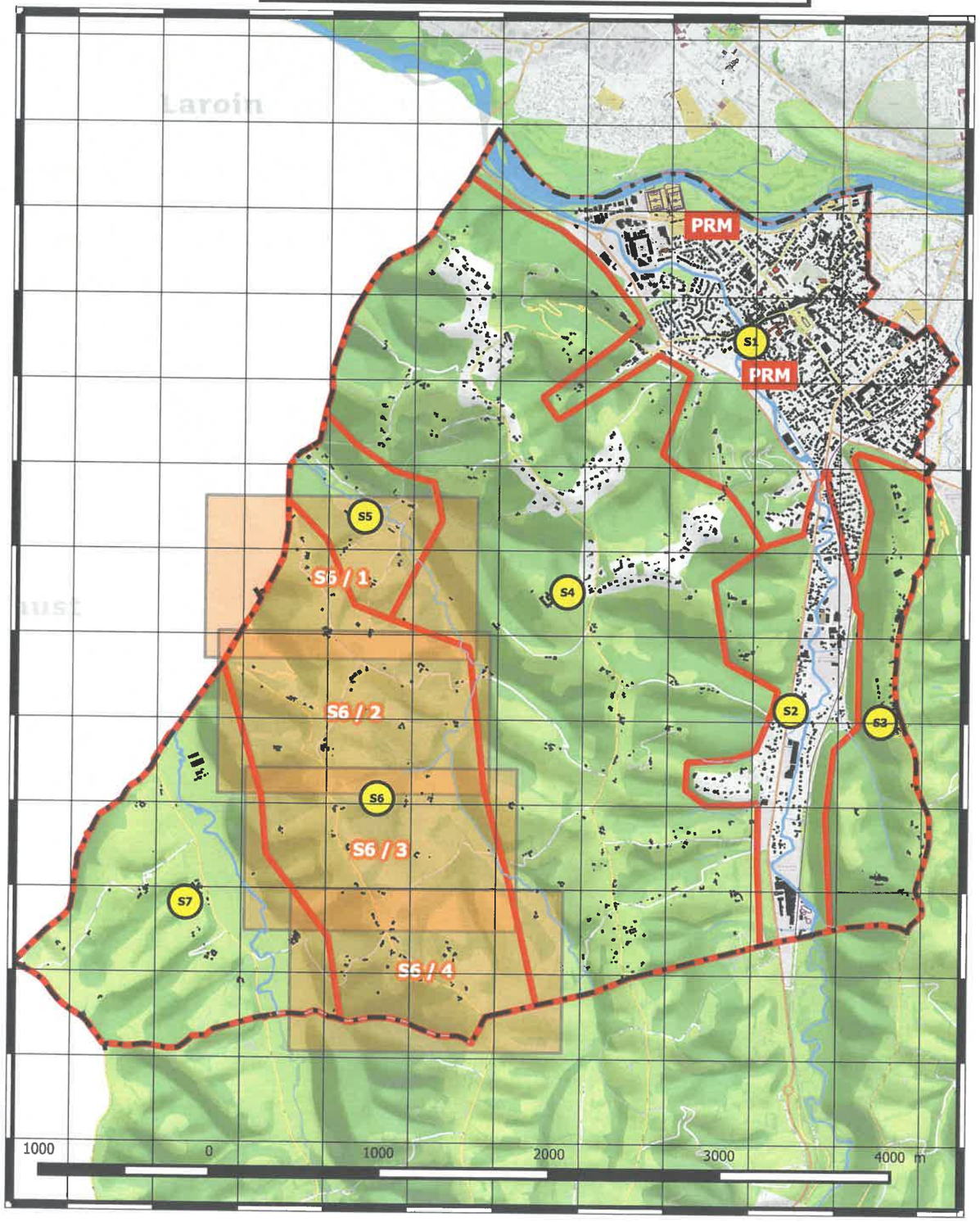

PCS ATLAS DES SECTEURS

LEGENDE ATLAS

SECTEUR 6 : ROUTE DE CHAPELLE DE ROUSSE

LEGENDE GENERALE

Equipements / établissements sensibles

- Enseignement
- Santé / Social
- Enfance -Loisirs
- Culturel
- Sportif
- Equipement administratif
- Culte - Cimetière
- Autres

- Limites communales
- Limites de secteur
- Réseau hydrographique
- Limites de propriété (cadastre)
- Bâti dur (cadastre)
- Bâti léger (cadastre)

Zonage PPR Inondation (Neez Gave)

- Zone verte PPRI
- Zone jaune PPRI
- Zone orange PPRI
- Zone rouge PPRI

PRM : POINT DE RASSEMBLEMENT DES MOYENS

TABLEAU DES RUES

Nom	Obs. :
Route de Chapelle de Rousse (RD230)	
Chemin Larredya	Du 1118 à fin
Chemin de Couday	
Impasse Pessaby	
Chemin de Rousse	Du 1300 à fin
Chemin de Peyrouse	Du 191 au 368

LEGENDE SPECIFIQUE
(Equipements vulnérables du secteur)

Enseignement

N° objet	Nom	Propriété	Obs

Santé / Social

N° objet	Nom	Propriété	Obs

Enfance -Loisirs

N°	Nom	Propriété	Obs

Culturel

N°	Nom	Propriété	Obs

Sportif

N°	Nom	Propriété	Obs

Equipement administratif

N°	Nom	Propriété	Obs
46	**Foyer de Chapelle de Rousse**	Commune	Eff. : 50

Culte - Cimetière

N°	Nom	Propriété	Obs
53	**Chapelle de Rousse**	Commune	Eff. : 100
55	**Cimetière de la Chapelle de Rousse**	Commune	IOP

Autres (privés vulnérables)

N°	Nom	Propriété	Obs
64	**Aire pique-nique (Chapelle)**	Commune	IOP

PCS ATLAS DES SECTEURS

LEGENDE ATLAS

SECTEUR 6 : ROUTE DE CHAPELLE DE ROUSSE

LEGENDE GENERALE

Equipements / établissements sensibles

- Enseignement
- Santé / Social
- Enfance -Loisirs
- Culturel
- Sportif
- Equipement administratif
- Culte - Cimetière
- Autres

- Limites communales
- Limites de secteur
- Réseau hydrographique
- Limites de propriété (cadastre)
- Bâti dur (cadastre)
- Bâti léger (cadastre)

Zonage PPR Inondation (Neez Gave)

- Zone verte PPRI
- Zone jaune PPRI
- Zone orange PPRI
- Zone rouge PPRI

PRM : POINT DE RASSEMBLEMENT DES MOYENS

TABLEAU DES RUES

Nom	Obs. :
Route de Chapelle de Rousse (RD230)	
Chemin Larredya	Du 1118 à fin
Chemin de Couday	
Impasse Pessaby	
Chemin de Rousse	Du 1300 à fin
Chemin de Peyrouse	Du 191 au 368

LEGENDE SPECIFIQUE
(Equipements vulnérables du secteur)

Enseignement

N° objet	Nom	Propriété	Obs

Santé / Social

N° objet	Nom	Propriété	Obs

Enfance -Loisirs

N°	Nom	Propriété	Obs

Culturel

N°	Nom	Propriété	Obs

Sportif

N°	Nom	Propriété	Obs

Equipement administratif

N°	Nom	Propriété	Obs
46	Foyer de Chapelle de Rousse	Commune	Eff. : 50

Culte - Cimetière

N°	Nom	Propriété	Obs
53	Chapelle de Rousse	Commune	Eff. : 100
55	Cimetière de la Chapelle de Rousse	Commune	IOP

Autres (privés vulnérables)

N°	Nom	Propriété	Obs
64	Aire pique-nique (Chapelle)	Commune	IOP

PCS ATLAS DES SECTEURS

SECTEUR 6 : route CHAPELLE de ROUSSE

PLANCHE S6 / 2

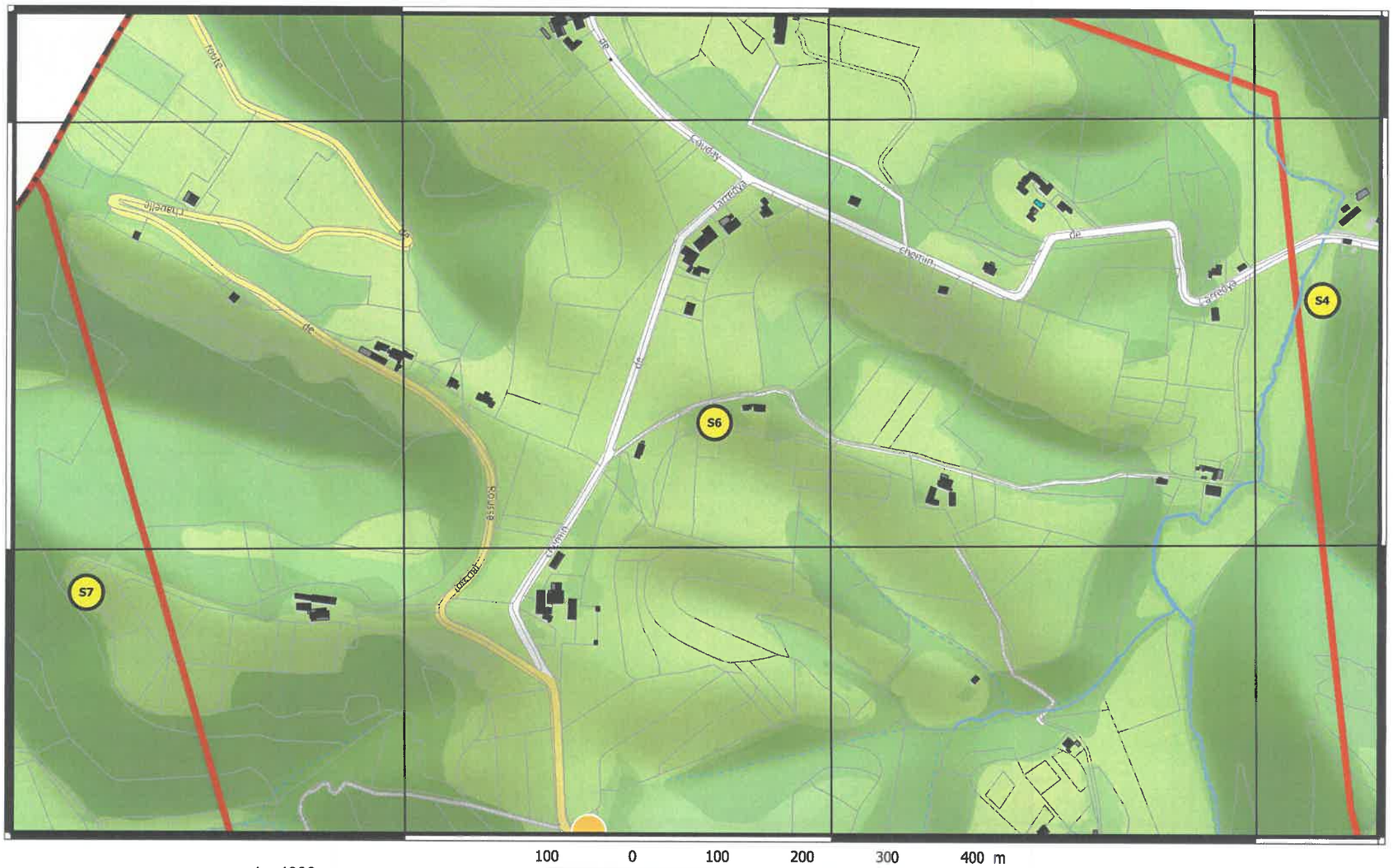

1 : 4000

100 0 100 200 300 400 m

SP - MAJ 23/5/2019

PCS ATLAS DES SECTEURS

SECTEUR 6 : route CHAPELLE de ROUSSE

PLANCHE S6 / 1

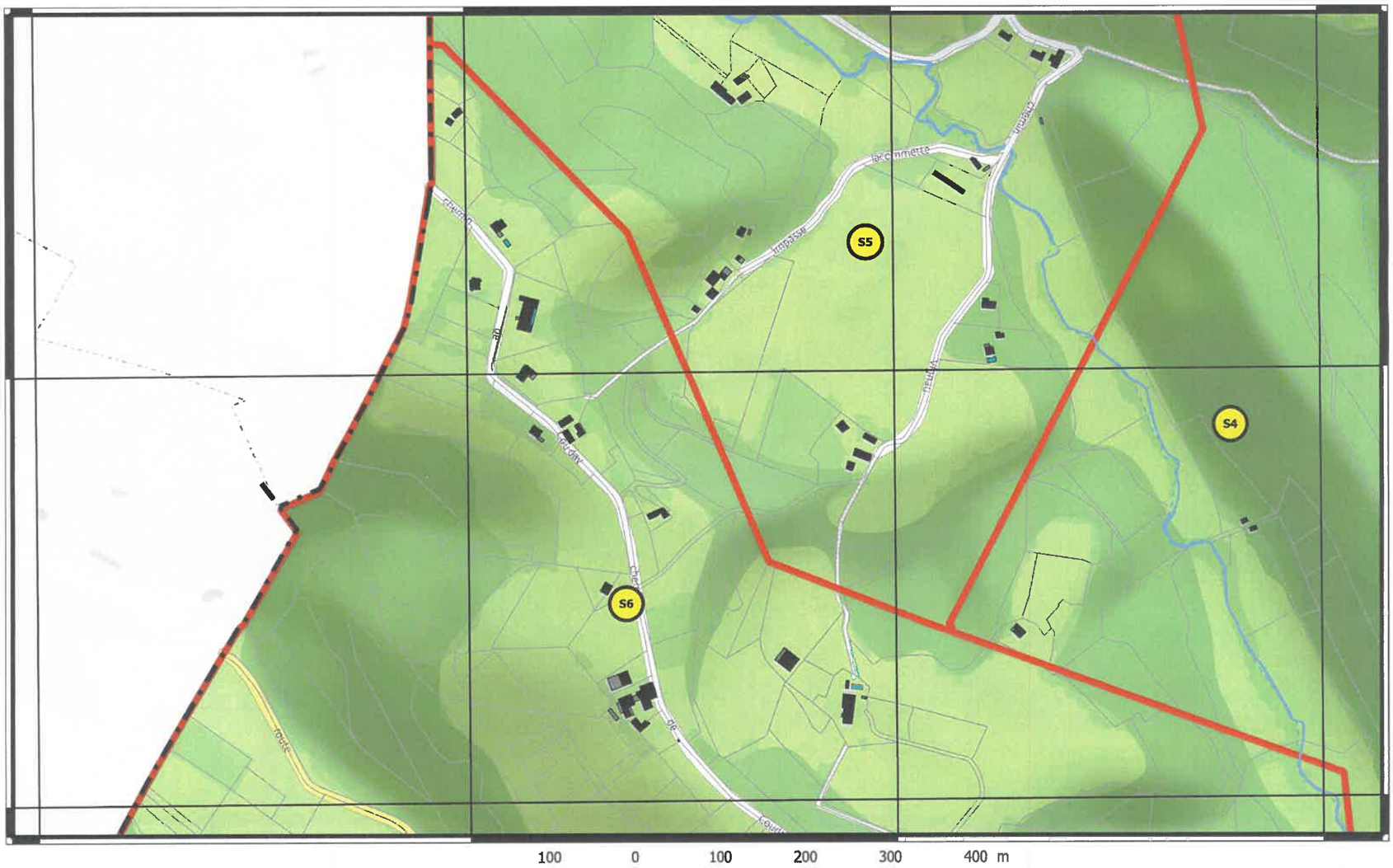

1 : 4000

100 0 100 200 300 400 m

SP - MAJ 23/5/2019

PCS ATLAS DES SECTEURS

SECTEUR 6 : route CHAPELLE de ROUSSE

PLANCHE S6 / 3

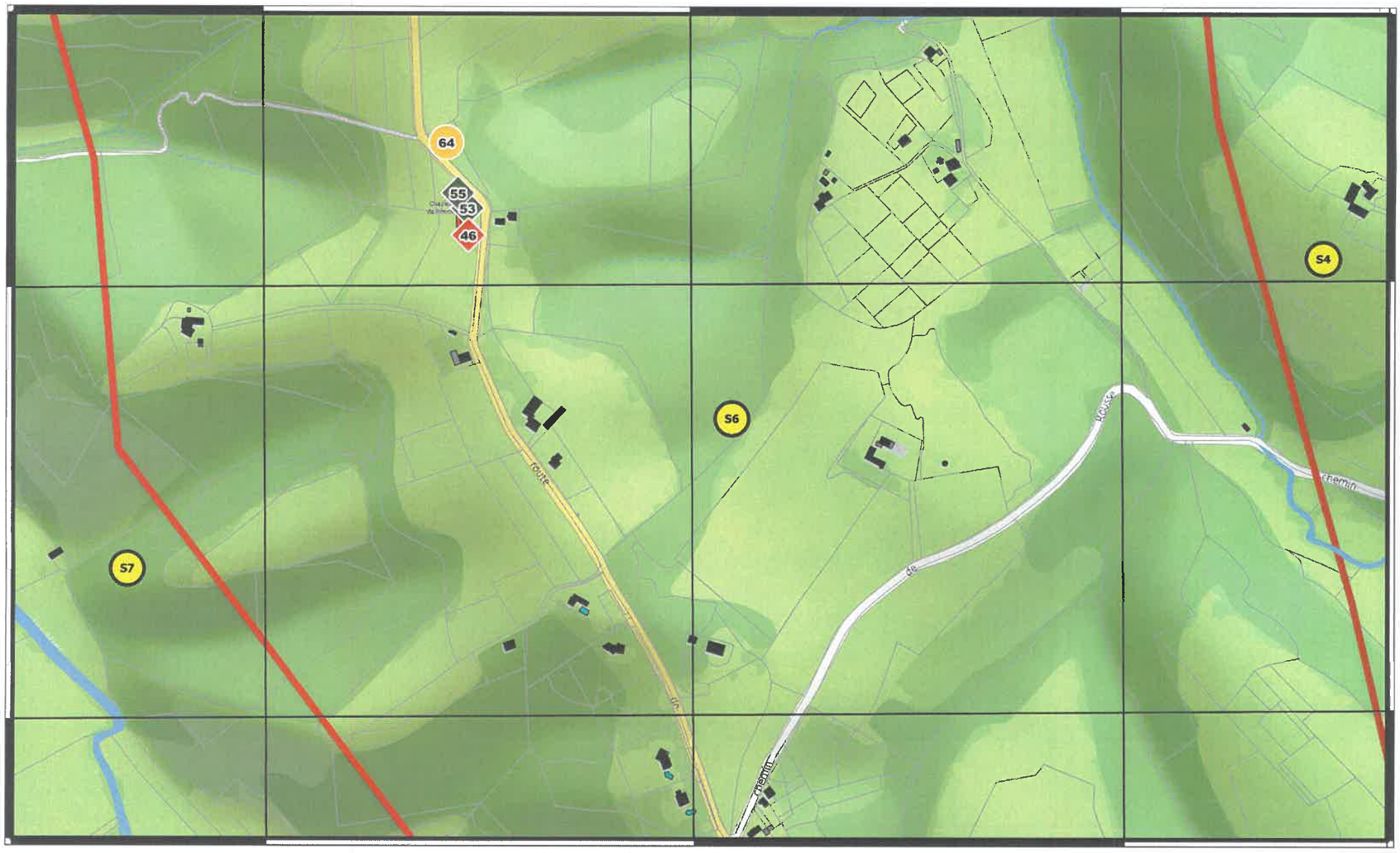

1 : 4000

100 0 100 200 300 400 m

SP - MAJ 23/5/2019

PCS ATLAS DES SECTEURS

SECTEUR 6 : route CHAPELLE de ROUSSE

PLANCHE S6 / 4

100 0 100 200 300 400 m

1 : 4000

SP - MAJ 23/5/2019

PCS ATLAS DES SECTEURS

LEGENDE ATLAS

SECTEUR 7 : VALLEE DE LAS HIES

LEGENDE GENERALE

Equipements / établissements sensibles

- Enseignement
- Santé / Social
- Enfance -Loisirs
- Culturel
- Sportif
- Equipement administratif
- Culte - Cimetière
- Autres

- Limites communales
- Limites de secteur
- Réseau hydrographique
- Limites de propriété (cadastre)
- Bâti dur (cadastre)
- Bâti léger (cadastre)

Zonage PPR Inondation (Neez Gave)

- Zone verte PPRI
- Zone jaune PPRI
- Zone orange PPRI
- Zone rouge PPRI

PRM : POINT DE RASSEMBLEMENT DES MOYENS

TABLEAU DES RUES

Nom	Obs. :
Route de la Vallée de Las Hies (RD217)	
Chemin de Saint Faust	
Chemin Lasbistes Bassot	Du n°109 au n°147
Chemin des Crêtes (RD502)	2 maisons
Chemin Peyrouse	N°900

LEGENDE SPECIFIQUE
(Equipements vulnérables du secteur)

Enseignement

N° objet	Nom	Propriété	Obs

Santé / Social

N° objet	Nom	Propriété	Obs

Enfance -Loisirs

N°	Nom	Propriété	Obs

Culturel

N°	Nom	Propriété	Obs

Sportif

N°	Nom	Propriété	Obs

Equipement administratif

N°	Nom	Propriété	Obs

Culte - Cimetière

N°	Nom	Propriété	Obs

Autres (privés vulnérables)

N°	Nom	Propriété	Obs

- Nombre d'habitants permanents 7000

- Répartition de la population sur le territoire de la commune
  Cœur de ville
  coteaux

- Populations identifiées « à risques » (maladie, isolement, difficultés de mobilité ..)
  Registre canicule : 45 inscrits (liste au CCAS)

- Lieux d'accueil d'enfants (voir liste, adresse et coordonnées dans l'annuaire de crise)

  Nombre de crèches 3
  Nombre de garderies 3
  Nombre d'écoles maternelles 4
  Nombre d'école primaires 3
  Collège 2
  Lycée enseignement professionnel 1

- Personnes sous surveillance médicale ou nécessitant des soins à domicile réguliers
  Les personnes sous assistance respiratoire dont la liste est détenue par l'ARS, sont prévenues par l'ARS qui est elle-même avertie par la Préfecture (circuit d'alerte).

Commune de Jurançon	**INFORMATIONS GENERALES SUR LA COMMUNE** **POPULATION PERMANENTE** **Liste des maisons isolées** **De la commune** Voir vulnérables dans annuaire de crise fiche 1.05 Personnes âgées coteaux fichier 1.05 (page 5/5) Et riverains du Néez ci-dessous	**Fiche : 3.6** **Page 3/4**

NOM	Prénom	ADRESSE			observations
		Téléphone	N° de voie	Rue, lieu-dit	

Commune de Jurançon	INFORMATIONS RELATIVES A LA POPULATION POPULATION SAISONNIERE ET ACTIVITES PONCTUELLES	Fiche : 3.7 Page 1/1

Résidents secondaires

- nombre de résidences secondaires : 62

Activités touristiques

- nombre d'hôtels 1
- nombre de campings 0
- nombre de gîtes 0
- Bed and breakfast 1

(voir liste, adresses et coordonnées dans l'annuaire de crise)

Manifestations & évènements divers

MANIFESTATION	Lieu	Date	Affluence	Organisateur	Coordonnées De L'organisateur
Fête	ville	15/08			
Fête	Chapelle	14/07			
Forum association	Stade Guynemer Bords du Gave	septembre			
Berges du Rock	Bord du Gave	Juillet			

Voir fiche 1.03e page 1/6

VILLE DE JURANCON

LIEUX RESSOURCE

Effectifs des enfants des écoles, allergies

1) **Classement mairie** : Bureau d'Isabelle au premier étage :
   Etagère : classeur marqué « mairie-école »
2) **Dans chaque école** (lieux connus des accueils périscolaires), fiches sans des enfants (PAI)

PRIMAIRE JEAN MOULIN
Armoire – Bureau Direction (chemise bleue « santé »

MATERNELLE JEAN MOULIN
Bureau Direction armoire dossier 18 bis – armoire PPMS dans salle de confinement
(Derrière classe 4)

PRIMAIRE LOUIS BARTHOU
2 armoires des couloirs marquées PAI

MATERNELLE LOUIS BARTHOU
Dans le placard du haut à droite dans la cuisine

CENTRE DE LOISIRS
Bureau du directeur

CRECHE

☞ **voir annuaire de crise**

- Elus
- Adjoints
- Conseillers municipaux
- personnel municipal

- **voir annuaire de crise**

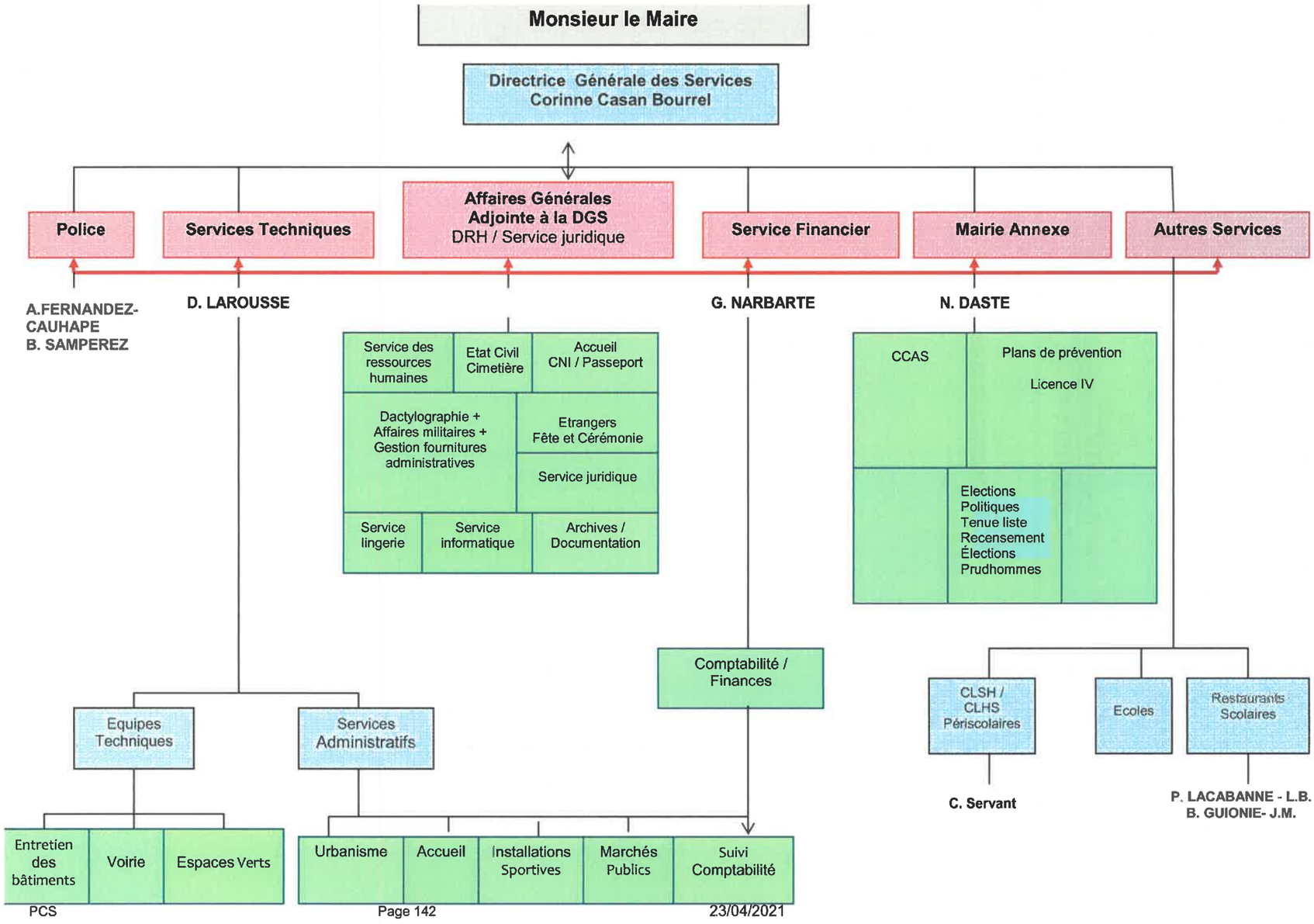
Monsieur le Maire
Directrice Générale des Services
Corinne Casan Bourrel
Police
Services Techniques
Affaires Générales
Adjointe à la DGS
DRH / Service juridique
Service Financier
Mairie Annexe
Autres Services
A.FERNANDEZ-CAUHAPE
B. SAMPEREZ
D. LAROUSSE
G. NARBARTE
N. DASTE
Service des ressources humaines
Etat Civil Cimetière
Accueil CNI / Passeport
Dactylographie + Affaires militaires + Gestion fournitures administratives
Etrangers Fête et Cérémonie
Service juridique
Service lingerie
Service informatique
Archives / Documentation
CCAS
Plans de prévention
Licence IV
Elections
Politiques
Tenue liste
Recensement
Élections
Prudhommes
Comptabilité / Finances
Equipes Techniques
Services Administratifs
CLSH / CLHS Périscolaires
Ecoles
Restaurants Scolaires
C. Servant
P. LACABANNE - L.B.
B. GUIONIE- J.M.
Entretien des bâtiments
Voirie
Espaces Verts
Urbanisme
Accueil
Installations Sportives
Marchés Publics
Suivi Comptabilité

Objet : Alerte Préfecture

1. **réception du message**

Un message d'alerte est transmis sur les portables du Maire, du 1er adjoint de l'adjoint de permanence, de la DGS, du DST et de Sébastien POUILLY, par la Préfecture en cas de risque sur notre territoire.

L'alerte peut être jaune (risque), orange (vigilance) ou rouge (alerte maximale pour un risque maximum avéré).

Si un message de cette nature est reçu, il convient **que chaque destinataire récupère immédiatement** le texte de l'alerte sur la boîte alertesjurancon@gmail.com avec son mot de passe (transmis le 5 mars 2015 par le service informatique).

En fonction de la nature de l'alerte, ces derniers devront immédiatement apprécier le besoin de **rejoindre la cellule de crise (salle de réunion de la mairie**).

Cette note pourra utilement être intégrée à la valise de l'adjoint de permanence avec le mot de passe de l'adjoint d'astreinte.

2. **Messages**

L'alerte peut être jaune (risque), orange (vigilance) ou rouge (alerte maximale pour un risque maximum avéré).

En cas d'alerte rouge sur le territoire, Le déclenchement du **p**lan **c**ommunal de **s**auvegarde (PCS) doit alors **immédiatement** être mis en action et se décliner selon les consignes indiquées dans le document, afin de prévenir les populations, les mettre en sécurité, les accompagner dans l'épreuve, sécuriser les lieux **jusqu'à la fin de l'alerte** qui sera annoncée par la Préfecture.

En cas de message d'alerte rouge : une cellule de crise doit immédiatement être constituée avec le Maire, les personnes ressources des cellules d'intervention (élus et personnels) en fonction de la nature du risque (salle de réunions mairie).

Concrètement , Le document PCS réunit toutes informations utiles (fiches réflexe de chaque cellule d'intervention, coordonnées téléphoniques des élus et personnels, entreprises , professionnels divers, personnes vulnérables sur les coteaux, riverains du Néez, documents d'appui, localisation des clés d'accès aux services techniques, aux clés de salles, cartes et listes de matériels , véhicules disponibles).

Dans ce cadre, nous sommes responsables de La sécurité de nos concitoyens, et je compte sur chacun pour veiller à la mise en œuvre des mesures de prévention nécessaires pour y parvenir.

Jurançon, le 27 avril 2015
Le Maire,
Michel BERNOS

PREFECTURE DES PYRENEES-ATLANTIQUES
Service interministériel de défense et de protection civiles

* * *

MISE À JOUR DE L'AUTOMATE D'ALERTE
RECENSEMENT DES COORDONNÉES

Cette fiche est à compléter et à retourner *par courriel à l'adresse suivante :*
pref-codd64@pyrenees-atlantiques.gouv.fr

avant le 19 juin 2020 : pour les conseils municipaux déjà nommés
ou avant le 24 juillet 2020 : pour les communes devant organiser un deuxième tour de scrutin

COMMUNE	**Jurançon**
REDACTEUR DU QUESTIONNAIRE : NOM – PRENOM – N° TELEPHONE	**Isabelle Delpey - 05 59 98 19 70**

Veuillez indiquer ci-dessous les coordonnées des personnes pour la réception du SMS informant de la transmission d'un message courriel **(indiquer au moins 2 personnes, maximum 6)**

	NOM et PRENOM	FONCTION	N° de téléphone portable
1	Michel BERNOS	MAIRE	06 71 71 65 34
2	Francis TISNE	1er adjoint	06 09 07 17 26
3	Didier LARROUSSE	DST	06 07 97 85 02
4	Corinne CASAN-BOURREL	DGS	06 27 09 48 25
5	Isabelle DELPEY	Secretariat Maire	06 80 47 06 77
6	Adjoint Astreinte		06 07 97 85 15

N.B. L'envoie des SMS est un service payant, nous vous remercions de limiter le nombre de contacts au strict nécessaire

Veuillez indiquer ci-dessous l'adresse courriel sur laquelle sera envoyé le détail des alertes (bulletin météo, vigilance crue, vigilance avalanche…). L'ensemble des personnes indiquées ci-dessus doivent avoir accès à cette boîte courriel.

ADRESSE FONCTIONNELLE DE LA MAIRIE	**alerte.prefecture@mairie-jurancon.fr**

Règles d'utilisation :
Tout changement dans ces coordonnées devra être impérativement porté à la connaissance du SIDPC chargé de la mise à jour de la base de données.(*pref-codd64@pyrenees-atlantiques.gouv.fr)*

Les informations recueillies font l'objet d'un traitement informatique destiné uniquement à la diffusion d'un message d'alerte sous forme de SMS ainsi qu'à la transmission d'informations complémentaires par courriel, dans le cadre de l'activation de plans départementaux.
Conformément à la loi "informatique et libertés" du 6 janvier 1978 modifiée en 2004, vous bénéficiez d'un droit d'accès et de rectification aux informations qui vous concernent, que vous pouvez exercer en vous adressant au service interministériel de défense et de protection civiles de la préfecture des Pyrénées-Atlantiques.

Nadine DASTE

De: Pierre LANG
Envoyé: lundi 9 mars 2015 14:37
À: Marie-Paule DUFOURQUET; Didier LARROUSSE; Sébastien Pouilly; Isabelle DELPEY; Nadine DASTE
Objet: dossiert pcs

Bonjour

Voici votre accès au dossier PCS :
\\serveur-max\DOCUMENTS\PCS\

M. LANG Pierre
Responsable du Service Informatique

Le Maire, Michel BERNOS

- vu la loi n°2004-811 du 13 août 2004 de modernisation de la sécurité civile article 27 et 28,
- vu le Code Général des Collectivités Territoriales et notamment l'article L.2212-1,
- vu l'urgence de la situation (à détailler)
- considérant [1].....survenu ce jour
..... à .....

ARRETE

Article 1er

Il est prescrit à M.....
Demeurant à .....
- [2]d'avoir à se présenter sans délai à la mairie de Jurançon
- pour effectuer la mission qui lui sera confiée
- de mettre sans délai à la disposition du maire le matériel suivant [3]:

- .....
.....

et de le faire mettre en place à
[4]
.....
L'entreprise prestataire sera indemnisée dans les conditions fixées par les textes en vigueur.

Article 2

Le commissaire de Police (ou le Chef de Brigade de Gendarmerie) est chargé de l'exécution du présent arrêté.

Fait à le
Le Maire,

[1] Préciser : l'accident, la catastrophe, le sinistre, etc
[2] rayer la mention inutile
[3] préciser la nature et le nombre de véhicules, matériels ou travaux nécessaires
[4] indiquer le lieu précis